HALDI CONSULT

ՀՀ ՍՅՈՒՆԻՔԻ ՄԱՐԶԻ ՄԵՂՐԻ ՀԱՄԱՅՆՔԻ ԱԳԱՐԱԿ ՔԱՂԱՔԻ ԹԻՎ-2 ԿԵՆՏՐՈՆԱԿԱՆ ԶԲՈՍԱՅԳՈՒ ԲԱՐԵԿԱՐԳՈՒՄ

ԱՇԽԱՏԱՆՔԱՅԻՆ ՆԱԽԱԳԻԾ

ԵՐԵՎԱՆ 2026թ.

Сканировано с CamScanner

ՀԱՄԱՁԱՅՆԵՑՎԱԾ Է՝
ՀՀ ՍՅՈՒՆԻՔԻ ՄԱՐԶԻ
ՄԵՂՐԻ ՀԱՄԱՅՆՔԻ ՂԵԿԱՎԱՐ

______________ Խ. ԱՆԴՐԵԱՍՅԱՆ

______________2026 Թ.

ՀԱԼԴԻ ՔՈՆՍԱԼԹ

ՀՀ ՍՅՈՒՆԻՔԻ ՄԱՐԶԻ ՄԵՂՐԻ ՀԱՄԱՅՆՔԻ ԱԳԱՐԱԿ ՔԱՂԱՔԻ ԹԻՎ 2 ԿԵՆՏՐՈՆԱԿԱՆ ՋՐՈՍԱՅԳՈՒ ԲԱՐԵԿԱՐԳՈՒՄ

ԱՇԽԱՏԱՆՔԱՅԻՆ ՆԱԽԱԳԻԾ

Հասցեն՝ ՀՀ Սյունիքի մարզ, Մեղրի համայնք, Ագարակ բնակավայր

Ծածկագիր՝ 09-008-0477-0004

ԼԻՑԵՆԶԻԱ
2024-09-04, «ՀԱԼԴԻ ՔՈՆՍԱԼԹ» ՍՊԸ
Գործողության ժամկետը՝ 04.09.2029թ.

ՃԲԴ - Ա-027
ԱՐՏՈՆԱԳԻՐ
ԲԱՐՁՐԱԳՈՒՅՆ ԴԱՍ
ԵՆԹԱԴԱՍ «Ա»
ՃԱՐՏԱՐԱՊԵՏ
ԲՈՒԴՈՒՄՅԱՆ ԽԱՉԱՏՈՒՐ ԱՐՄԻԿԻ
ՏՐՎԱԾ Է 18.01.2019
ԱՆԺԱՄԿԵՏ

«ՀԱԼԴԻ Քոնսալթ» ՍՊԸ–ի տնօրեն՝ Դ. Հովսեփյան

Նախագծի գլխավոր ճարտարապետ Խ.Բուդումյան

ՆԱԽԱԳԻԾԸ ԻՐԱԿԱՆԱՑՎԵԼ Է ՀՀ-ՈՒՄ ԳՈՐԾՈՂ ՇԻՆԱՐԱՐԱԿԱՆ ԵՎ ՀԱԿԱՀՐԴԵՀԱՅԻՆ ՆՈՐՄԵՐԻ ԵՎ ԿԱՆՈՆՆԵՐԻ ՀԱՄԱՁԱՅՆ

Сканировано с CamScanner

2	Աշխատանքի անվանումը	Մեղրի համայնքի Ագարակ քաղաքի կենտրոնական զբոսայգու բարեկարգում
3	Ընդհանուր նկարագրություն	Մեղրի համայնքի Ագարակ քաղաքի կենտրոնական զբոսայգու բարեկարգում Նախկինում չի կատարվել հիմնանորոգման աշխատանքներ և տեխնիկական վիճակի ուսումնասիրություն
4	Ներկայացվող հիմնական պահանջներ, տեխնիկական առաջադրանք	Մեղրի համայնքի Ագարակ քաղաքի կենտրոնական զբոսայգու բարեկարգում Քանդման աշխատանքներ -եզրաքարերի քանդում -առկա հին բետոնի քանդում -տարածքի հարթեցում Նորոգման աշխատանքներ - Մեղրի համայնքի Ագարակ քաղաքի կենտրոնական զբոսայգու բարեկարգում: Բնահողի տեղափոխման աշխատանքներ, ճեմուղու կառուցում Ց/Բ սալիկներով (ծածկույթի նյութի և գույնի ընտրությունը համաձայնեցվում է պատվիրատուի հետ) և 20*10 բազալտե եզրաքարերով սահմանափակված, 6 նստարանների ու աղբամանների տեղադրում, 2 տեսակավորման աղբամանների տեղադրում, կանաչապատման աշխատանքների իրականացում, 3 մ տրամագծով շատրվանի կառուցում (ձևի և գույնի ընտրությունը համաձայնեցվում է պատվիրատուի հետ), մանկական խաղահրապարակի և սպորտային հրապարակի կառուցում, գիշերային լուսավորության կառուցում (տեսակի և գույնի ընտրությունը համաձայնեցվում է պատվիրատուի հետ), ջրամատակարարման, ջրահեռացման և ոռոգման համակարգի կառուցում
5.	Ընդհանուր դրույթներ	Աշխատանքային նախագիծը կազմվում է՝ ՀՀ կառավարության 19.03.2015թ. թիվ 596-Ն որոշմամբ «ՀՀ կառուցապատման նպատակով թույլտվությունների և այլ փաստաթղթերի տրամադրման կարգը հաստատելու և ՀՀ կառավարության մի շարք որոշումներ ուժը կորցրած ճանաչելու մասին» պահանջներին համապատասխան, ճարտարապետահատակագծային և նախագծման առաջադրանքներին, թերությունների ակտին համապատասխան: Նախահաշիվը կազմել ՀՀ կառավարության 23.06.2011թ.-ի թիվ 879-Ն որոշմամբ սահմանված կարգի համապատասխան: Նախագծանախահաշվային փաստաթղթերը ներկայացվում են փորձաքննության դրական եզրակացությամբ՝ ....., հազ. դրամ նախահաշվային արժեքով՝ նախագծողի և փորձաքննություն իրականացնողի միջև կնքված պայմանագրի համաձայն: Նախատեսվում է հեղինակային հսկողություն, նախագծողը իրականացնում է հեղինակային հսկողություն աշխատանքների կատարման ողջ ընթացքում: ՀՀ կառավարության 2017թ. մայիսի 4-ի թիվ 526-Ն որոշման համաձայն նախագծողը՝ ա/Նախագծման համար հիմք հանդիսացած նյութերի տեխնիկական բնութագրերը կազմում է <<Գնումների մասին>> ՀՀ օրենքի 13-րդ հոդվածի պահանջներին համապատասխան, բ/ ներկայացնում է կապալի օբյեկտի, դրա առանձին մասերի /կոնստրուկցիաներ և այլն/ և օգտագործված նյութերի երաշխիքային ժամկետներին ներկայացվող նվազագույն պահանջները, գ/ ներկայացնում է շինարարական ծրագրերի կատարման համար անհրաժեշտ լիցենզիային, տեխնիկական միջոցներին և աշխատանքային ռեսուրսներին ներկայացվող պահանջները, դ/ նախագծանախահաշվային փաստաթղթերը ներկայացնում է պատվիրատուին թղթային՝ 4 օրինակից և էլեկտրոնային տարբերակներով, ե/ ներկայացնում է ըստ առանձին աշխատանքների կատարման օրացուցային գրաֆիկը, ինչպես նաև, ներկայացնում է աշխատանքների կատարման ծավալաթերթ՝ էլեկտրոնային տարբերակով, որի յուրաքանչյուր աշխատանքի միավորի արժեքը կներառի ՀՀ քաղաքաշինական նորմատիվ փաստաթղթերով սահմանված բոլոր ծախսերը, շահույթը, ինչպես նաև բոլոր տուրքերը, վճարները և հարկերը՝ առանց նախատեսված վերադարձի գումարի, կնքված և ստորագրված նախագծողի կողմից (այդ թվում հաշվի առնել չնախատեսված աշխատանքների և ծախսերի 50%): Նախագծանախահաշվային փաստաթղթերը կազմված են 2 մասից՝ **-Ճարտարապետաշինարարական մաս.** Ներառում է Ելակետային տվյալներ և նախագծային փաստաթղթեր //հատակագիծ / լուսապատճեն/, տեխնիկական բնութագիր,ճարտարապետահատակագծային առաջադրանք,լիցենզիա /քաղաքաշինական փաստաթղթերի մշակման բնագավառ՝ բնակելի,հասարակական և

ՏԵԽՆԻԿԱԿԱՆ ԲՆՈՒԹԱԳԻՐ-ՀԻՄՆԱՎՈՐՈՒՄ

		արտադրական ոլորտ/,տեխնիկական վիճակի հետազննության եզրակացություն /ըստ անհրաժեշտության/,ընդհանուր բացատրագիր, հատակագծեր,շինարարության և քանդման կազմակերպման նախագծեր,հիմնական շինարարական նյութերի,կոնստրուկցիաների ամփոփագրեր,մասնագրեր,աշխատանքների կատարման ուղեցույց, աշխատանքների կատարման ժամանակացույց, աշխատանքային գծագրեր, աշխատանքային ծավալներ/, բացատրագրեր, **-Նախահաշվային մաս՝** ամփոփ, օբյեկտային, լոկալ նախահաշիվներ Վերանորոգման աշխատանքների ընթացքը համապատասխանեցվում է պատվիրատուի հետ: Աշխատանքային նախագծի ընդհանուր փաթեթը ներկայացնել հայերեն լեզվով: Նախագծանախահաշվային փաստաթղթերը պետք է պատրաստված լինեն համակարգչային համապատասխան ծրագրերի կիրառմամբ, ընթեռնելի:
	Հիմնական պարտականություններ և պահանջներ	***Հիմնական պարտականություններ՝*** 1. հետազննման աշխատանքների իրականացում, 2. նախագծանախահաշվային փաստաթղթերի կազմում, ***Հետազննման վերաբերյալ պահանջներ՝*** • հետազննումն իրականացնել նախագծային փաստաթղթերը մշակելու անհրաժեշտ ծավալով, • հետազննման ընթացքում իրականացնել Մեղրի համայնքի Ագարակ քաղաքի կենտրոնական զբոսայգու և հարակից տարածքի առկա վիճակի տեսանկարահանում: ***Նախագծի նկատմամբ պահանջներ*** • Նախագծային փաստաթղթերը պետք է համապատասխանեն ՀՀ պետական ստանդարտներին, հրահանգներին, քաղաքաշինական նորմերին: • Նախագծի մեջ պետք է նախատեսել առնվազն հետևյալ աշխատանքները՝ ***Համաձայնեցումներ՝*** • քաղաքաշինական պարզ փորձաքննության եզրակացությունը պետք է լինի դրական, • նախագծային լուծումները համաձայնեցնել տեղական ինքնակառավարման մարմնի ղեկավարի հետ, • տեղական ինքնակառավարման մարմնի ղեկավարի հետ համաձայնեցնել շինարարական աղբի տեղերը
	Նորմատիվային պահանջներ	• Նախագծանախահաշվային փաստաթղթերը կազմել քաղաքաշինական նորմերի պահանջներին համապատասխան: • Նախահաշիվը կազմել ՀՀ կառավարության 23.06.2011թ-ի թիվ 879-Ն որոշմամբ սահմանված կարգի համապատասխան: • Նախագծանախահաշվային փաստաթղթերը կազմել համաձայն ՀՀ-ում գործող նորմատիվային փաստաթղթերի:

Կազմող Մկրտիչ Մկրտչյան

Մեղրի համայնքի ղեկավար՝ Խաչատուր Անդրեասյան

ՊԱՏՎԻՐԱՏՈՒ
Մեղրիի համայնքապետարան
Հասցե՝ ՀՀ Սյունիքի մարզ
ք.Մեղրի, Զորավար Անդրանիկի 2

ԿԱՏԱՐՈՂ
«ՀԱԼԴԻ Քոնսալթ» ՍՊԸ
ՀՀ Գեղարքունիքի մարզ, գ. Նորատուս,
Սարալանջի 1 նրբ. տուն 1

Сканировано с CamScanner

ԲԱՑԱՏՐԱԳԻՐ

Այս փաթեթով իրականացվում է ՀՀ Սյունիքի մարզի Մեղրի համայնքի Ագարակ քաղաքի կենտրոնական զբոսայգու բարեկարգման աշխատանքները:
ՀՀ Սյունիքի մարզի Մեղրի համայնքի Ագարակ քաղաքի կենրտոնական զբոսայգու բարեկարգման նախագծանախահաշվային փաստաթղթերի կազմման համար հիմք են հանդիսացել կառուցապատողի՝ Մեղրիի համայնքապետարանի կողմից տրված տեխնիկական առաջադրանքը և տարածքի գեոդեզիական հանույթը:
Նախատեսվում է բարեկարգել տարածքը՝ իրականացնել նոր ճեմուղիներ բետոնե սալիկներով ծածկույթով, տեղադրել բազալտե եզրաքարեր, իրականացնել տարածքում այլ վերակառուցման աշխատանքներ, այդ թվում նաև կառուցել զրուցարան, մանկական խաղահրապարակ և մարզահրապարակ: Տարածքի 60-70%-ը հատկացված է ծաղկանոցների և կանաչապատ տարածքների համար, ինչի համար էլ անհրաժեշտ է ունենալ ոռոգման համակարգ:

Համայնքի կողմից առաջարկվել է բարեկարգել մոտ 2100մ^2 :

Նախագծի միացումները ինժեներական ցանցերին իրականացնել նախապես համաձայնեցնել ցանցերը սպասարկող տարածքային տեղամասերի հետ, համապատասխան տեխնիկական պայմանների առկայության դեպքում:

Վկայակոչվող փաստաթղթերի տեղեկագիր

Նշանակումը	Անվանումը	Ծանոթություն
СНиП III-10-75 часть III	Благоустройство территорий	
ՀՀՇՆ II -7.01-2011	Շինարարական կլիմայաբանություն	
ՀՀՇՆ II -8.03-96	Արհեստական եվ բնական լուսավորություն	
ՀՀՇՆ II -8.04.01-97	Շենքերի եվ կառուցվածքների հրդեհային անվտանգություն	
ГОСТ Р 52301-2004	Оборудование детских игровых площадок. Безопасность при эксплуатации. Общие требования	

ԹԵՐԹԵՐԻ ԱՆՎԱՆԱՑԱՆԿ

ՀՀ	ԹԵՐԹԻ ՀԱՄԱՐԸ	ԱՆՎԱՆՈՒՄԸ	ԾԱՆ.-Ն
		ՇԱՊԻԿ	
01		ՏԻՏՂՈՍԱԹԵՐԹ	
02		ՏԵԽՆԻԿԱԿԱՆ ԲՆՈՒԹԱԳԻՐ	
03	ԱՆ 01	ԸՆԴՀԱՆՈՒՐ ՏՎՅԱԼՆԵՐ	
04	ԱՆ 02	ԻՐԱԴՐՈՒԹՅԱՆ ՀԱՏԱԿԱԳԻԾ	
05	ԱՆ 03	ԳԼԽԱՎՈՐ ՀԱՏԱԿԱԳԻԾ /ԾԱԾԿՈՒՅԹՆԵՐԻ ՀԱՏԱԿԱԳԻԾ/	
06	ԱՆ 04	ԳԼԽԱՎՈՐ ՀԱՏԱԿԱԳԻԾ /ՉԱՓԱԿԱՊՈՒՄ/	
07	ԱՆ 05	ԳԼԽԱՎՈՐ ՀԱՏԱԿԱԳԻԾ /ՉԱՓԱԿԱՊՈՒՄ/ /հուշարձանի	հատված/
08	ԱՆ 06	ԾԱԾԿՈՒՅԹՆԵՐԻ ՏԻՊԵՐԸ	
09	ԱՆ 07	ԵԶՐԱՊԱՏԵՐԻ ՀԱՏԱԿԱԳԻԾ	
10	ԱՆ 08	ԵԶՐԱՊԱՏԵՐ ԵՊ-1, ԵՊ-2	
11	ԱՆ 09	ԵԶՐԱՊԱՏԵՐ ԵՊ-3, ԵՊ-4	
12	ԱՆ 10	ԵԶՐԱՊԱՏԵՐ ԵՊ-5, ԵՊ-6	
13	ԱՆ 11	ԿՏՐՎԱԾՔՆԵՐ	
14	ԱՆ 12	ԵԶՐԱՊԱՏ ԵՊ-7	
15	ԱՆ 13	ԱՍՏԻՃԱՆՆԵՐ Ա-1, Ա-2, Ա-3, Ա-4	
16	ԱՆ 14	ԱՍՏԻՃԱՆՆԵՐ Ա-5	
17	ԱՆ 15	ՋՐԱՎԱԶԱՆԻ ՀԱՏԱԿԱԳԻԾ	
18	ԱՆ 16	ՋՐԱՎԱԶԱՆԻ ՋՐԱՄԱՏԱԿԱՐԱՐՈՒՄ ՋՐԱՀԵՌԱՑՈՒՄ	
19	ԱՆ 17	ԶՐՈՒՑԱՐԱՆ	
20	ԱՆ 18	ՆՍՏԱՐԱՆ, ԱՂԲԱՄԱՆ	
21	ԱՆ 19	ԱՎԱԶԱՆՈՑ	

ՀՀ ՍՅՈՒՆԻՔԻ ՄԱՐԶԻ ՄԵՂՐԻ ՀԱՄԱՅՆՔԻ ԱԳԱՐԱԿ ՔԱՂԱՔԻ ԿԵՆՏՐՈՆԱԿԱՆ ԶԲՈՍԱՅԳՈՒ ԲԱՐԵԿԱՐԳՈՒՄ			
ՆԳԾ — Խ.Բուդումյան Նախագծեց — Խ.Բուդումյան	ՊԱՏՎԻՐԱՏՈՒ ՄԵՂՐԻԻ ՀԱՄԱՅՆՔԱՊԵՏԱՐԱՆ ՀԱՍՑԵ՝ ՀՀ Սյունիքի մարզ ք.Մեղրի, Զորավար Անդրանիկի 2	ՓՈՒԼ: ԱՆ	Թերթ: 01 / Թերթեր: 19
	ԸՆԴՀԱՆՈՒՐ ՏՎՅԱԼՆԵՐ		2026

Сканировано с CamScanner

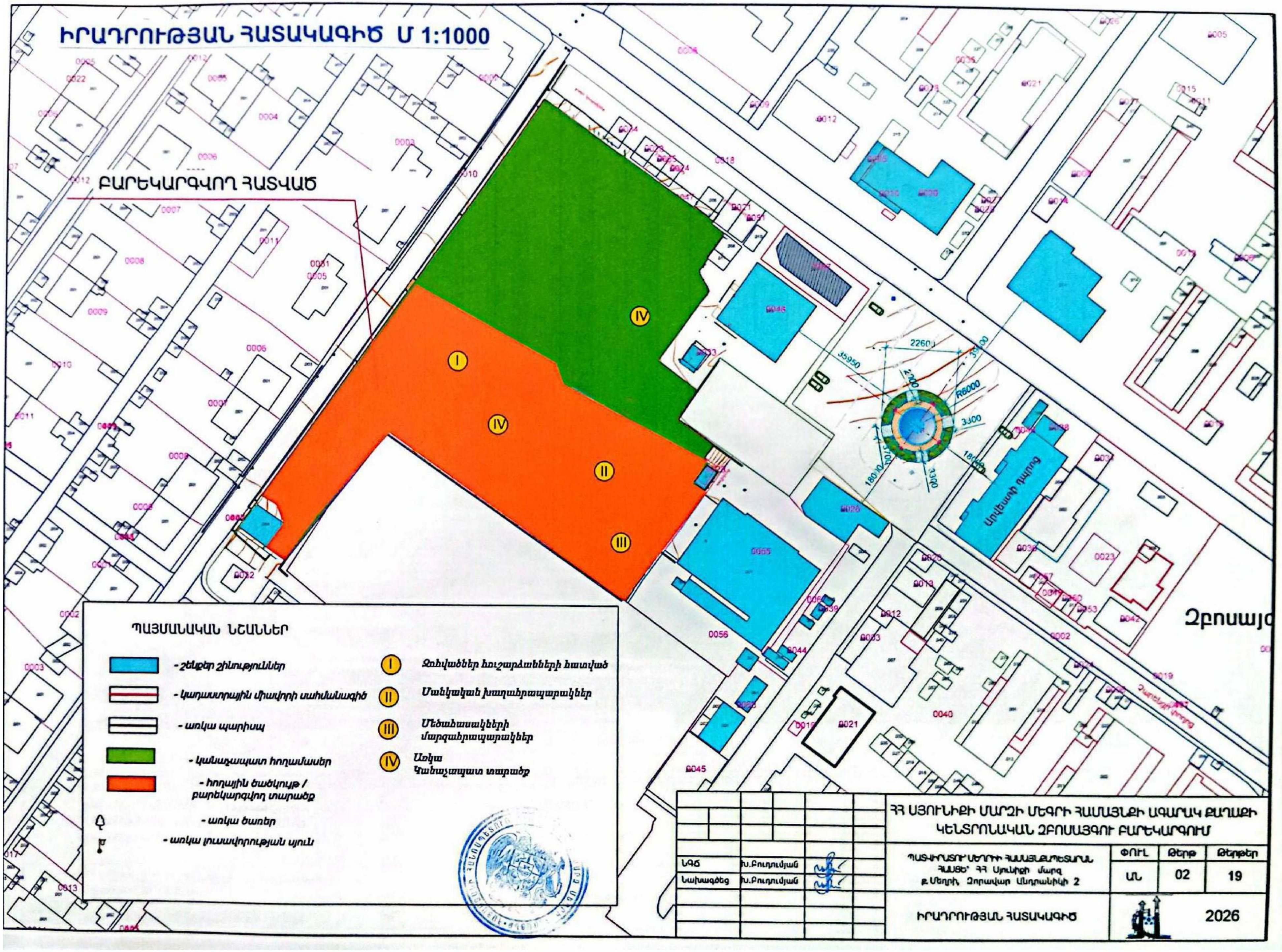

Сканировано с CamScanner

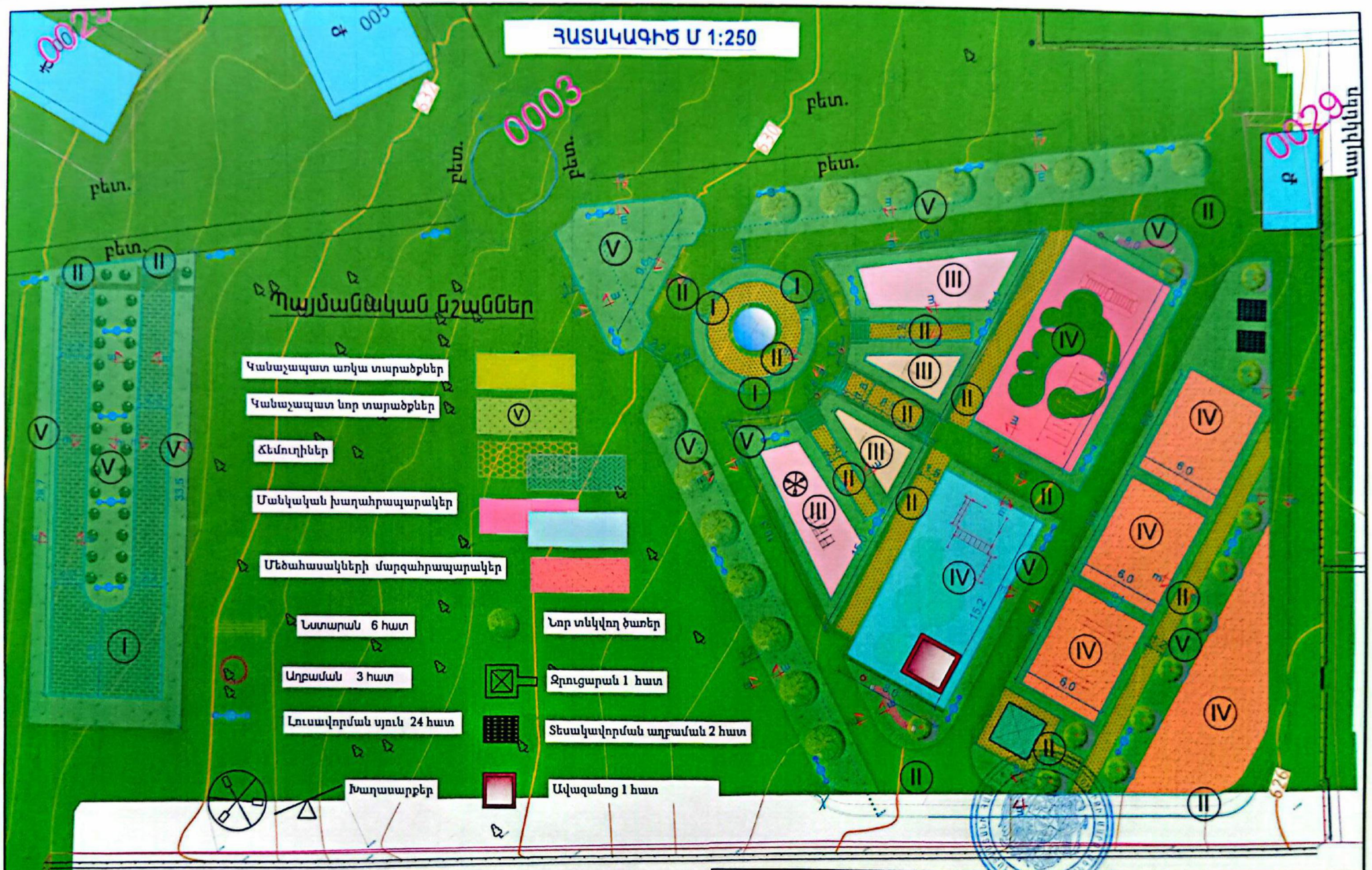

Տեխնիկատնտեսական ցուցանիշներ՝
Ընդհանուր տարածքը 1.1263հա
Բարեկարգվող տարածքը 0.2357հա

Ծանոթություն
1.Մանկական խաղասարքերի տեղադրում այս նախագծով նախատեսված չէ
2. Բետոնե սալիկների գույնը և ձևը համաձայնեցնել համայնքապետարանի հետ:

(I) Բազալտե սալիկներ 154,8 քմ
(II) Բետոնյա սալիկներ 560,2/147,6 քմ
(III) Սինթետիկ ռետինե ծածկույթ 87,8 քմ
Ավազային ծածկույթ 366,4 քմ
Սիզամարգ 814,5 քմ

ՀՀ ՍՅՈՒՆԻՔԻ ՄԱՐԶԻ ՄԵՂՐԻ ՀԱՄԱՅՆՔԻ ԱԳԱՐԱԿ ՔԱՂԱՔԻ ԿԵՆՏՐՈՆԱԿԱՆ ՇԲՈՍԱՅԳՈՒ ԲԱՐԵԿԱՐԳՈՒՄ

ՆԳԾ	Խ.Բուդումյան	
Նախագծեց	Խ.Բուդումյան	

ՊԱՏՎԻՐԱՏՈՒ՝ ՄԵՂՐԻԻ ՀԱՄԱՅՆՔԱՊԵՏԱՐԱՆ
ՀԱՍՑԵ՝ ՀՀ Սյունիքի մարզ
ք.Մեղրի, Զորավար Անդրանիկի 2

ՓՈՒԼ	Թերթ	Թերթեր
ԱՆ	03	19

ԾԱԾԿՈՒՅԹՆԵՐԻ ՀԱՏԱԿԱԳԻԾ

2026

Сканировано с CamScanner

ՉԱՓԱԿԱՊՄԱՆ ՀԱՏԱԿԱԳԻԾ
Մ 1:250

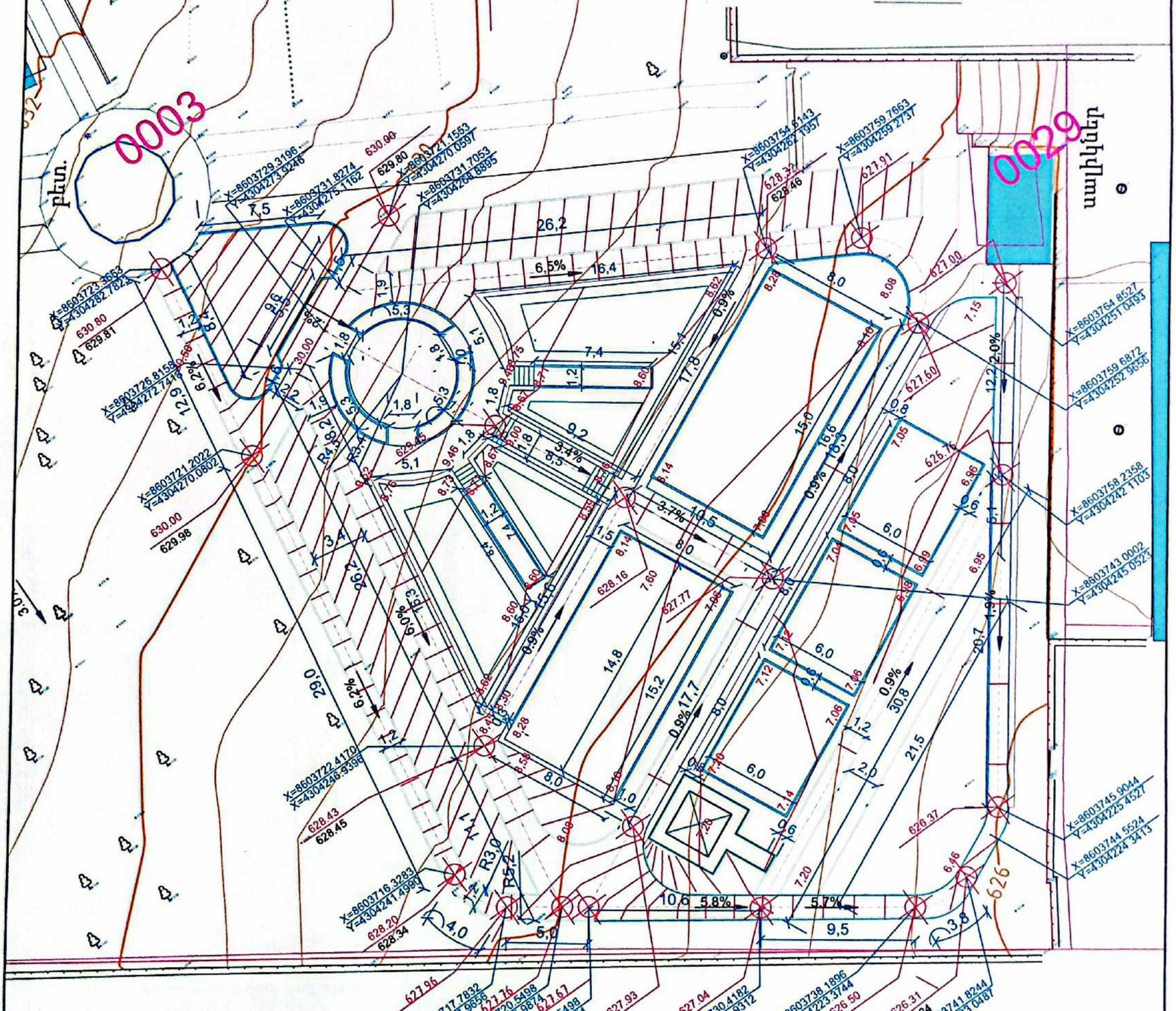

Պայմանական նշաններ

Բազալտե 10x20 եզրաքարեր

Բետոնե հենապատեր

628.43 **8,60 Բացարձակ նիշեր

X=8603692.5562
Y=4304301.8950 Կորդինատային նիշեր

ՆԳԾ	Ս.Բուդումյան		
Նախագծեց	Ս.Բուդումյան		

ՀՀ ՍՅՈՒՆԻՔԻ ՄԱՐԶԻ ՄԵՂՐԻ ՀԱՄԱՅՆՔԻ ԱԳԱՐԱԿ ՔԱՂԱՔԻ ԿԵՆՏՐՈՆԱԿԱՆ ՀՐԱՊԱՐԱԿՈՒՄ ՊՈՒՐԱԿԻ ԿԱՌՈՒՑՄԱՆ ՆԱԽԱԳԻԾ

ՊԱՏՎԻՐԱՏՈՒ՝ ՄԵՂՐԻ ՀԱՄԱՅՆՔԱՊԵՏԱՐԱՆ
ՀԱՍՑԵ՝ ՀՀ Սյունիքի մարզ
ք.Մեղրի, Զորավար Անդրանիկի 2

ՓՈՒԼ	Թերթ	Թերթեր
ԱՆ	04	12

ՉԱՓԱԿԱՊՄԱՆ ՀԱՏԱԿԱԳԻԾ
/խաղահրապարակների հատված/

2026

Сканировано с CamScanner

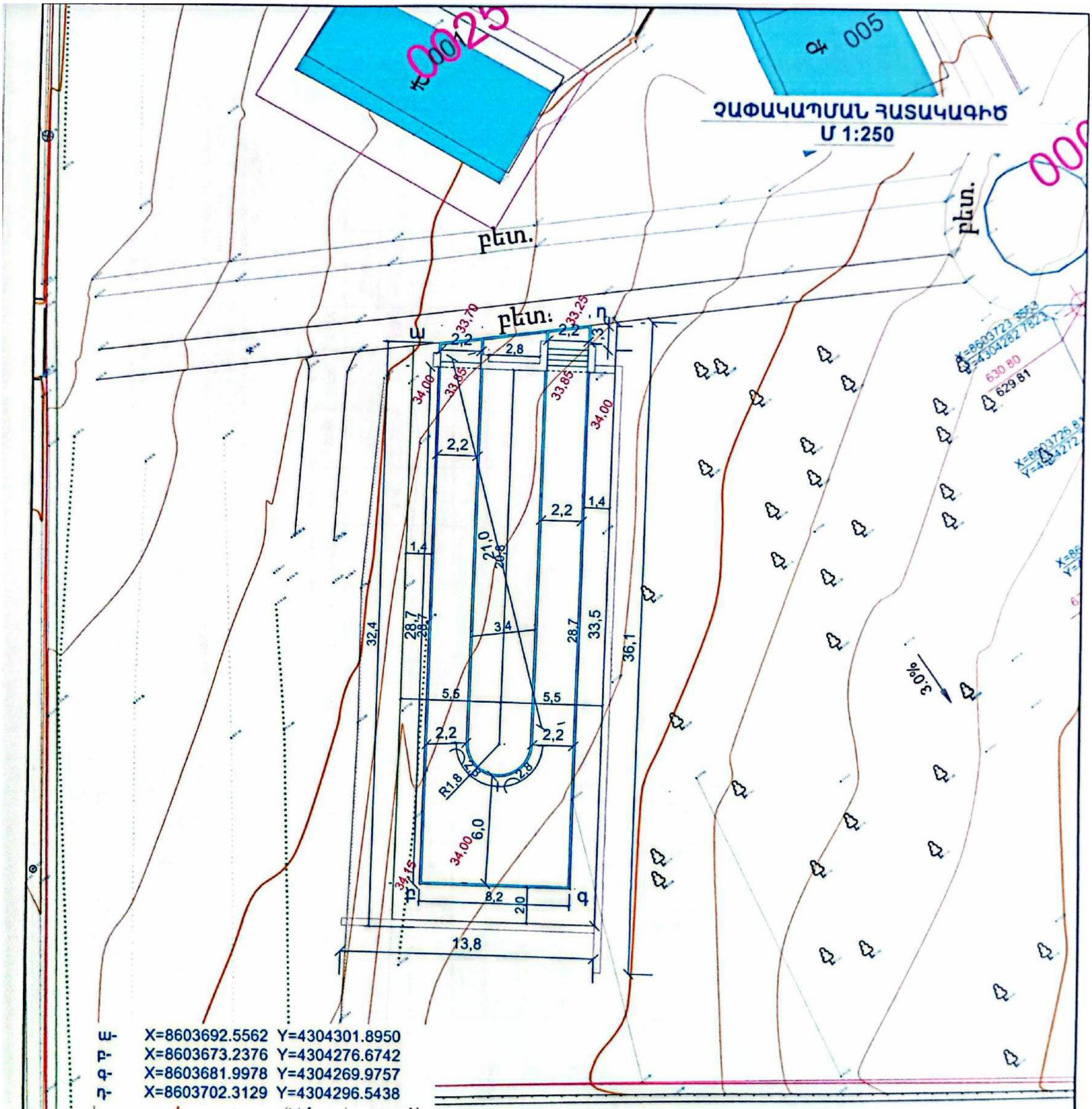

Պայմանական նշաններ

	Բազալտե 10x20 եզրաքարեր	628.43 **8,60	Բացարձակ նիշեր
	Բետոնե հենապատեր	X=8603692.5562 Y=4304301.8950	Կոորդինատային նիշեր

ՀՀ ՍՅՈՒՆԻՔԻ ՄԱՐԶԻ ՄԵՂՐԻ ՀԱՄԱՅՆՔԻ ԱԳԱՐԱԿ ՔԱՂԱՔԻ ԿԵՆՏՐՈՆԱԿԱՆ ԶԲՈՍԱՅԳՈՒ ԲԱՐԵԿԱՐԳՈՒՄ

ՆԳԾ	Ն.Բուդումյան	ՊԱՏՎԻՐԱՏՈՒ ՄԵՂՐԻ ՀԱՄԱՅՆՔԱՊԵՏԱՐԱՆ ՀԱՍՑԵ՝ ՀՀ Սյունիքի մարզ ք.Մեղրի, Զորավար Անդրանիկի 2	ՓՈՒԼ	Թերթ	Թերթեր
Նախագծեց	Ն.Բուդումյան		ԱՆ	05	19
		ՉԱՓԱԿԱՊՄԱՆ ՀԱՏԱԿԱԳԻԾ /հուշարձանի հատված/		2026	

Сканировано с CamScanner

Զուցարան (1 հատ)

Ճակատ Մ 1:50

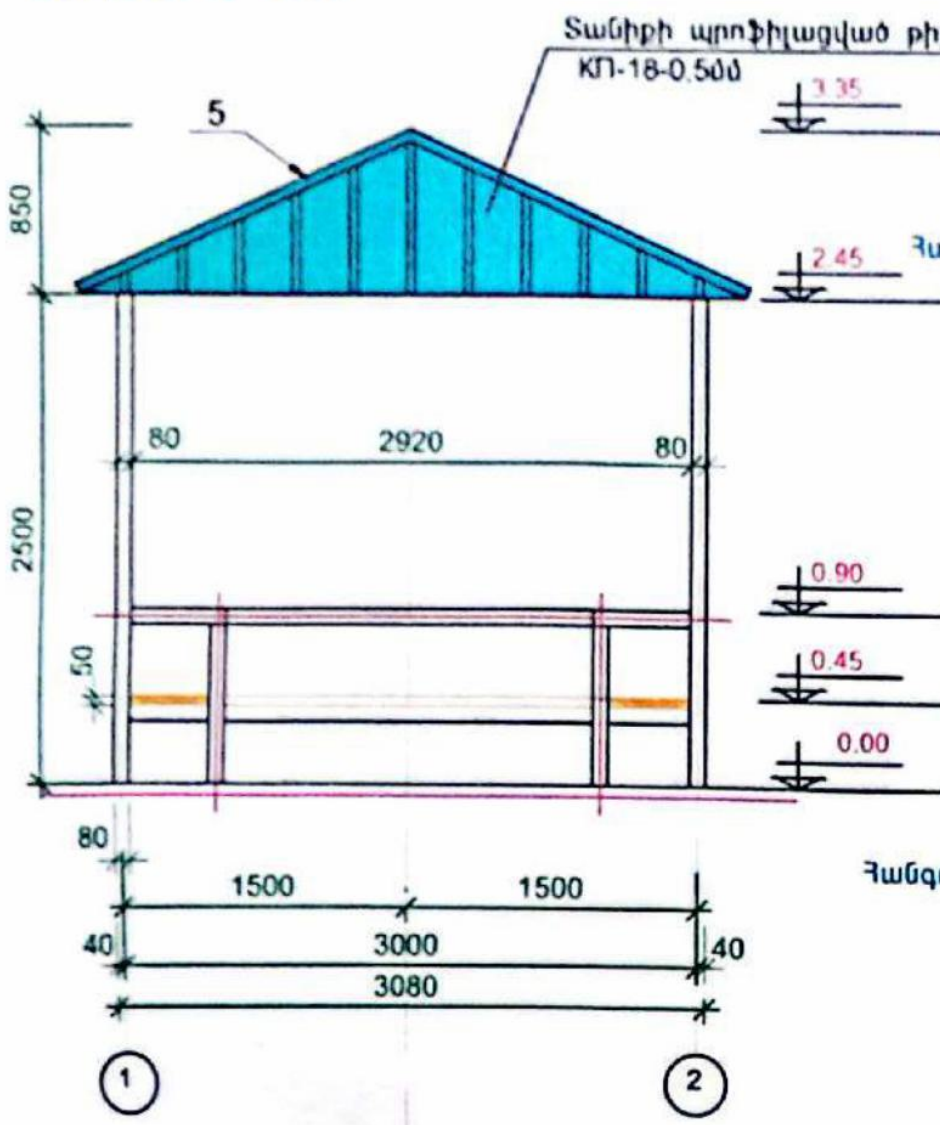

Կտրվածք ըստ 1-1 Մ 1:50

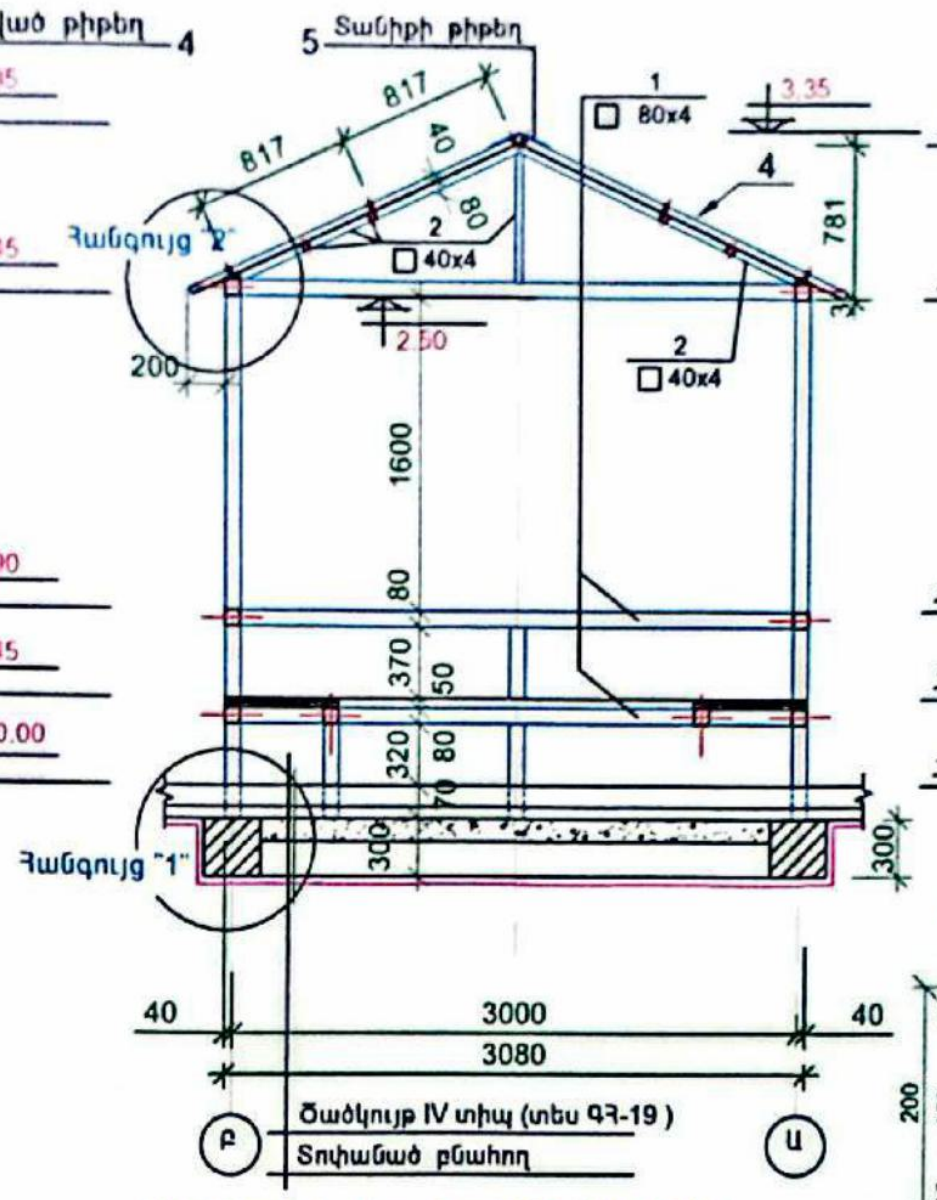

Ներդիր էլեմենտ

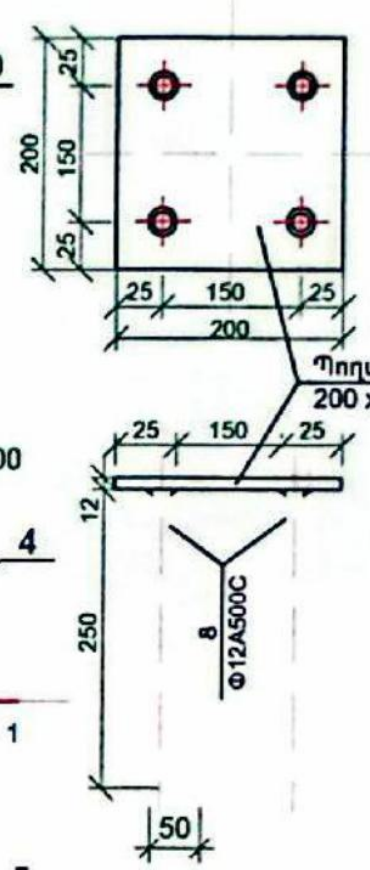

Հատակագիծ Մ 1:50

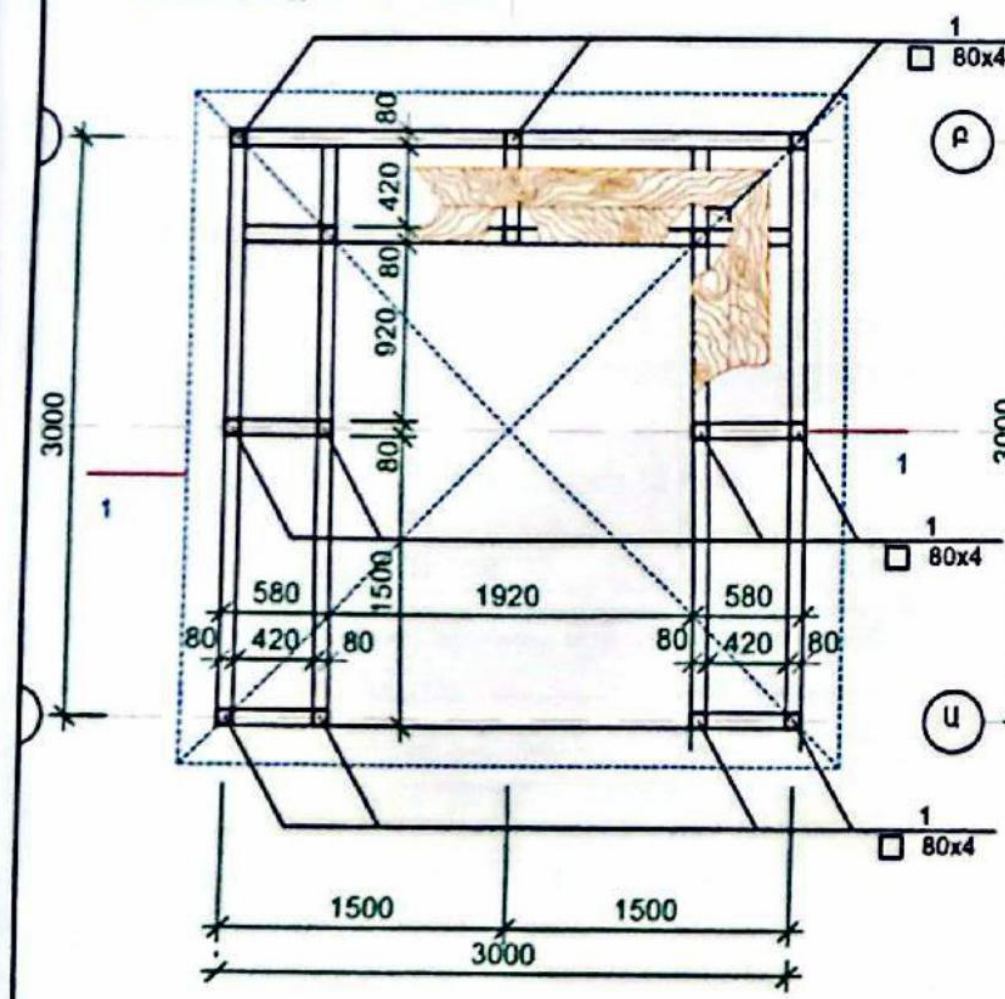

Տանիքի հատակագիծ Մ 1:50

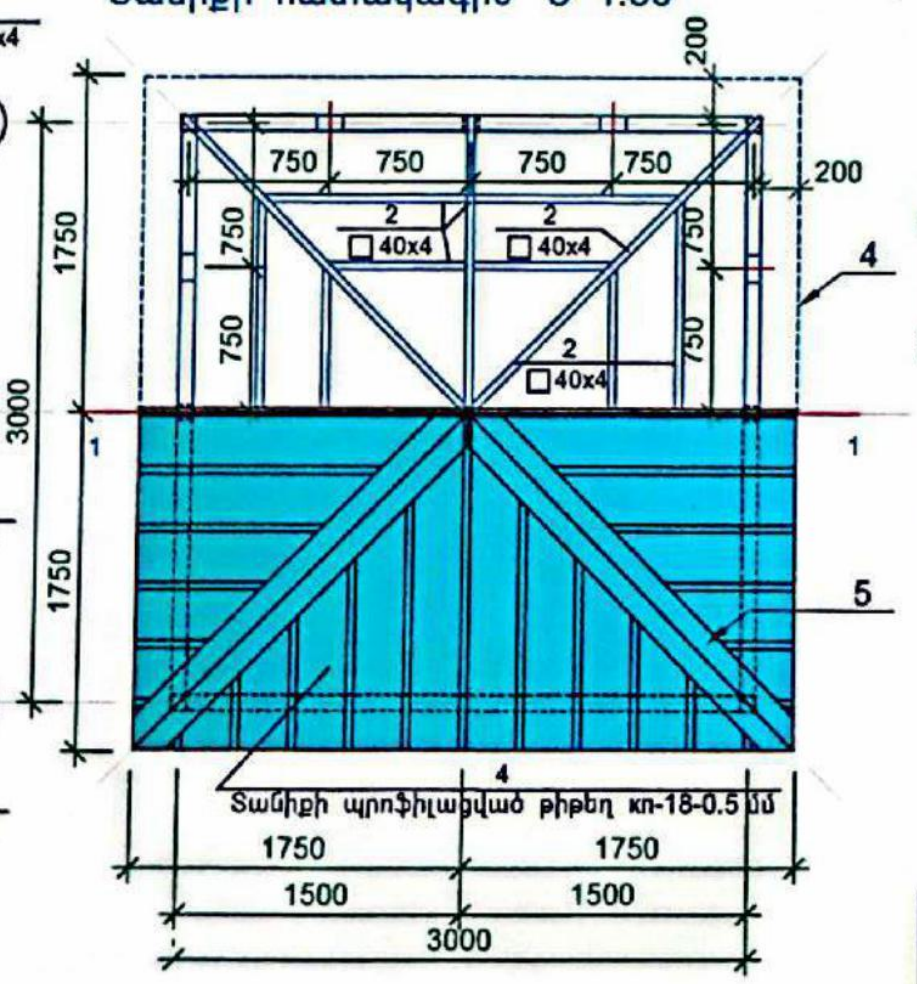

Հանգույց -"1"

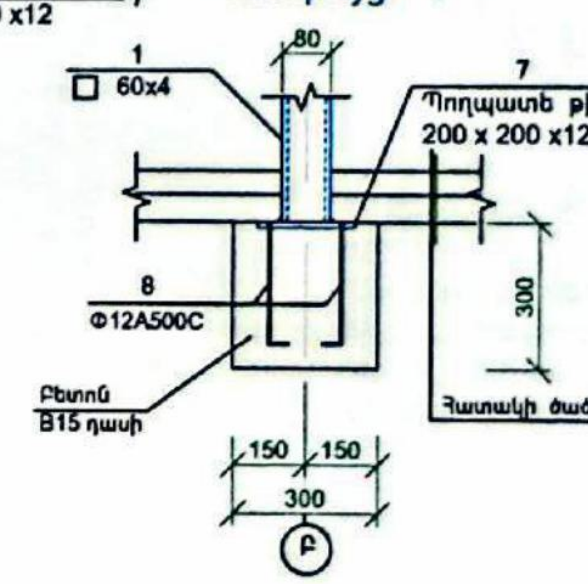

Հանգույց -"2" Մ 1:10

Մասնագիր մեկ զրուցարանի համար

Նշան	Էլեմ. դիրքը	Անվանումը		Քանակը	1 էլեմենտի քաշը կգ	ամբողջի քաշը կգ
		Զրուցարան / 1 հատ /				
	1	□ 80x4,	L=49.0գծ.մ	-	457.2	457.2
	2	□ 40x4,	L=28.0գծ.մ	-	120.4	120.4
	3	Նստատեղի տախտակ h=5սմ	Նստարան մ³ 2 /2 հատ/			0.08
	4	Ներկված թիթեղ	մ²	-	14.8	14.8
	5	Գագաթային ներկված հարթ թիթեղ L=11000;B=300մմ; t=2մմ	մ²	-	2.7	2.7
	6	∟ 50x32x4,	L=150	8	0.37	2.96
		մետաղական էլեմենտների ներկում	կգ	-		580.56
		Ինքնապարուրակվող պտուտակ	հատ		90	90
		Ներդիր էլեմենտ				
	7	Մետ. թիթեղ 200x200x12	հատ/կգ	-		4/15.1
	8	Ամրան Φ12A500C L=300մմ	հատ/կգ	-		16/4.26
		Հիմքի բետոն B15 դասի	մ³		1.1	1.1
		Հիմքի խրամուղու փորում	մ³		2.0	2.0

Ծանոթություն

1. Եռակցումը կատարել Э-42А էլեկտրոդով, եռակցման կարի բարձրությունը ընդունել եռակցվող էլեմենտների փոքրի հաստությանը հավասար:
2. Պողպատե էլեմենտները ներկել երկու շերտով АС-182 յուղաներկով, կամ ХВ-16, ХВ 110, ХВ 124 էմալներով, նախաներկված ГФ-021, կամ ПФ-020 ներկաստառի վրա:

ՆԳՃ	Խ.Բուդումյան	
Նախագծեց	Խ.Բուդումյան	

ՀՀ ՍՅՈՒՆԻՔԻ ՄԱՐԶԻ ՄԵՂՐԻ ՀԱՄԱՅՆՔԻ ԱԳԱՐԱԿ ՔԱՂԱՔԻ ԿԵՆՏՐՈՆԱԿԱՆ ԶԲՈՍԱՅԳՈՒ ԲԱՐԵԿԱՐԳՈՒՄ

ՊԱՏՎԻՐԱՏՈՒ՝ ՄԵՂՐԻԻ ՀԱՄԱՅՆՔԱՊԵՏԱՐԱՆ
ՀԱՍՑԵ՝ ՀՀ Սյունիքի մարզ
ք.Մեղրի, Զորավար Անդրանիկի 2

ՓՈՒԼ	Թերթ	Թերթեր
ԱՆ	17	19

ԶՐՈՒՑԱՐԱՆ

2026

Сканировано с CamScanner

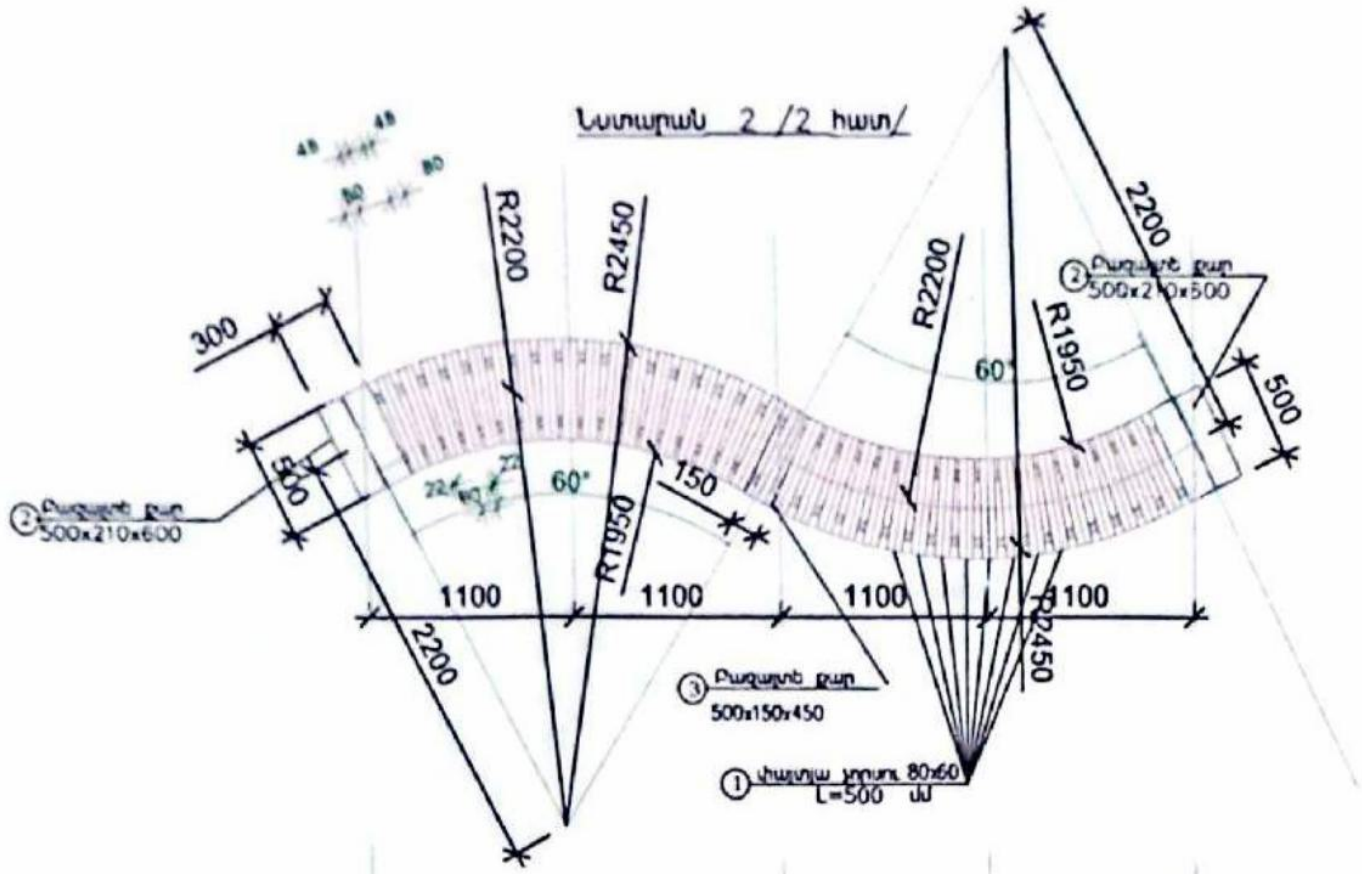

Կտրվածք 1–1

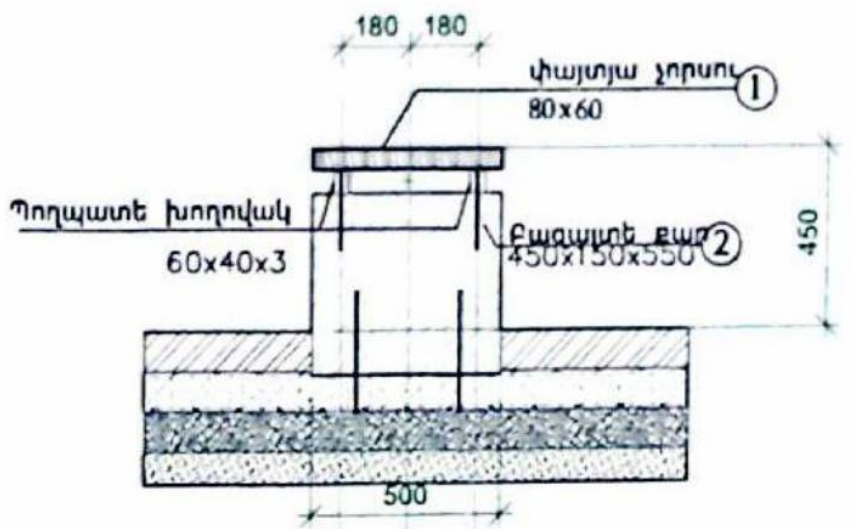

ԱՂԲԱՄԱՆ - 6 հատ

Աղբաման այգու համար գործարանային արտադրության 20 լ- պողպատից, պատված հակակոռոզիոն ներկով:
Ներդիր դետալները ներառյալ:

Տեսք Ա–Ա

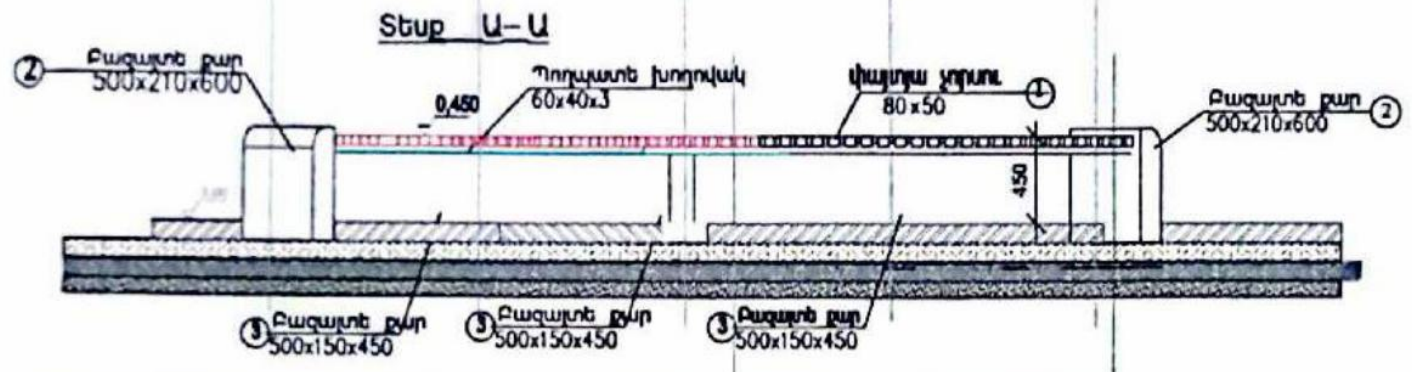

ՆՍՏԱՐԱՆ - 6 ՀԱՏ

Նստարան այգու համար գործարանային արտադրության- հիմնակմախքը պողպատից, նստելատեղը փայտից:
Պատված հակակոռոզիոն ներկով և փայտի ջրակայուն լաքով:
Ներդիր դետալները ներառյալ:

Նստարաններ 2-րդ տիպի կիսակլոր /2 հատ/			
1	փայտյա չորսու 80x50 - 500 մմ 2x37=74 հատ	$մ^3$	0,148
2	բազալտե քար կլորացվածված մասով, 500x300x600 մմ - 2x2=4 տեղ, Ø 20 մմ 200 մմ անցքերով -4x2=8 տեղ,	$մ^3$	0,360
3	բազալտե քար 450x150x500 մմ շաղափված Ø 10 մմ 2 անցքերով -2x1=2 հատ, Ø 20 մմ 200 մմ անցքերով -2 տեղ,	$մ^3$	0,070
4	պողպատյա խողովակ ԳՈՍՏ 8645-68 կլորացումով 60x40x3 L=464,600 մմ 2x2=4 հատ	կգ	79,2
5	ամրան A500 Ø 18 L=300 մմ 2x6=12 հատ	կգ	7,2
6	անկեռ Ø 8 L=120մմ 2x6	հատ	12,0
7	հողյուս, մանեկ, տափօղակ Ø 8 L=80մմ 2x74 հատ 1,3 + 0,8+ 0,6 կգ	կգ	2,7
8	Փայտյա չորսուների լաքապատում ջրակայուն լաքով	$մ^2$	9,6
9	Պողպատյա էլեմենտների երկշերտ ներկապատում	$մ^2$	3,7

ԾԱՆՈԹՈՒԹՅՈՒՆ

1. Նստարանները, աղբամանները նախատեսված են գործարանային արտադրության:
2. Նստարանները և աղբամանները ընտել նմանատիպ, իսկ այլ տեսքով ընտրելու դեպքում պահպանել մթնոլորտային ազդեցությունից պաշտպանված հատկություններով, տեսք համաձայնեցնել համայնքի և նախագծի հեղինակի հետ :

ՀՀ ՍՅՈՒՆԻՔԻ ՄԱՐԶԻ ՄԵՂՐԻ ՀԱՄԱՅՆՔԻ ԱԳԱՐԱԿ ՔԱՂԱՔԻ ԿԵՆՏՐՈՆԱԿԱՆ ՉԲՈՍԱՅԳՈՒ ԲԱՐԵԿԱՐԳՈՒՄ				
ՆԳԾ	Խ.Բուդումյան	ՊԱՏՎԻՐԱՏՈՒ ՄԵՂՐԻԻ ՀԱՄԱՅՆՔԱՊԵՏԱՐԱՆ ՀԱՍՑԵ՝ ՀՀ Սյունիքի մարզ ք.Մեղրի, Զորավար Անդրանիկի 2	ՓՈՒԼ	Թերթ	Թերթեր
Նախագծեց	Խ.Բուդումյան		ԱՆ	18	19
		ՆՍՏԱՐԱՆ ԵՎ ԱՂԲԱՄԱՆ		2026	

Сканировано с CamScanner

Ավազանոց փայտե պատերով

Մ 1:50

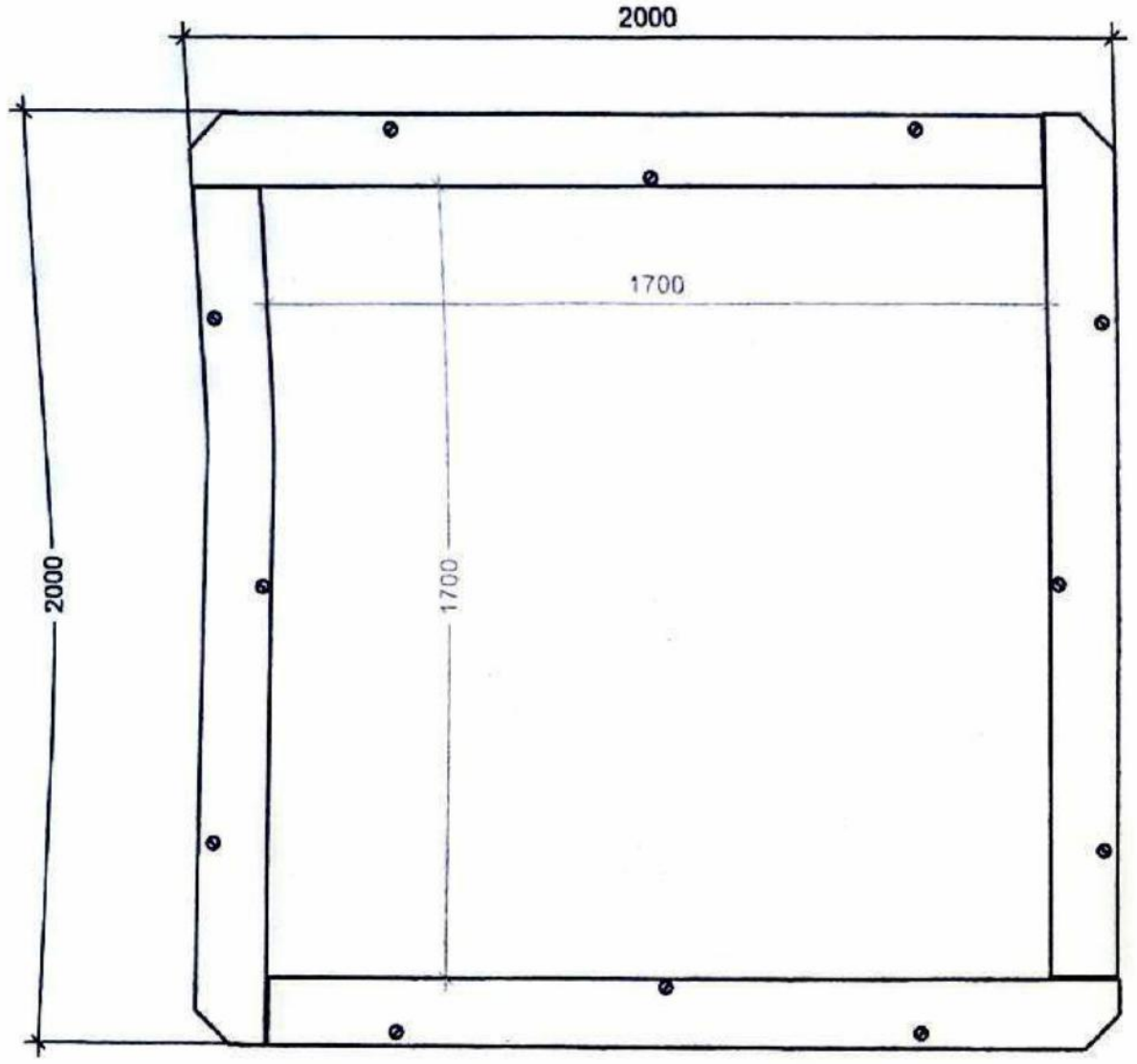

1 - 1

Մ 1:50



Փայտե ավազանոցի /խաղարան/ մասնագիր

N	Էլեմենտների անվանումը	Չափման միավոր	Քանակը հատ	Երկարութ մմ	Ընդհանուր Երկարութ մ	Ընդհանուր ծավալը $մ^3$
1	*150x30*	մ	4	1850	7,4	*0,222*
2	*150x30*	մ	8	1900	15,2	*0,46*
	Ընդամենը					*0,68*
3	*պողպատե անկյունակ*	հատ	40			*3,0կգ*
4	*հեղյուս, մանեկ Ø10 x55*	հատ	80			*4,5կգ*
	Ընդամենը					

<u>*Ծանոթություն*</u>

1. Փայտանյութը պատել հականեխիչ լուծույթով /ՇՆԵՎԿ 2.03.11-85 ՇՆԵՎԿ 2.01.02-85/:
2. Փայտե էլեմենտները ներկել երկու շերտով AC-182 յուղաներկով, կամ XB-16, XB 110, XB 124 էմալներով, նախաներկված օլիֆով:
3. Ավազանոցը լցնել մաղած կվարցային h=30 սմ ավազով $V= 0.9մ^3$

ՀՀ ՍՅՈՒՆԻՔԻ ՄԱՐԶԻ ՄԵՂՐԻ ՀԱՄԱՅՆՔԻ ԱԳԱՐԱԿ ՔԱՂԱՔԻ ԿԵՆՏՐՈՆԱԿԱՆ ՋՐՈՍԱՅԳՈՒ ԲԱՐԵԿԱՐԳՈՒՄ			
ՊԱՏՎԻՐԱՏՈՒ ՄԵՂՐԻ ՀԱՄԱՅՆՔԱՊԵՏԱՐԱՆ ՀԱՍՑԵ՝ ՀՀ Սյունիքի մարզ ք.Մեղրի, Զորավար Անդրանիկի 2	ՓՈՒԼ	Թերթ	Թերթեր
	ԱՆ	19	19
ԱՅԳՈՒ ՄՈՒՏՔԻ ՀԱՏՎԱԾՈՒՄ ԿԱՄԱՐԱՁԵՎ ՇՔԱՄՈՒՏՔ		2026	

ՆԳՃ	Խ.Բուդումյան	
Նախագծեց	Խ.Բուդումյան	

Сканировано с CamScanner

Ա-1 /1հատ/
կտրվածք 1-1
Մ1:50

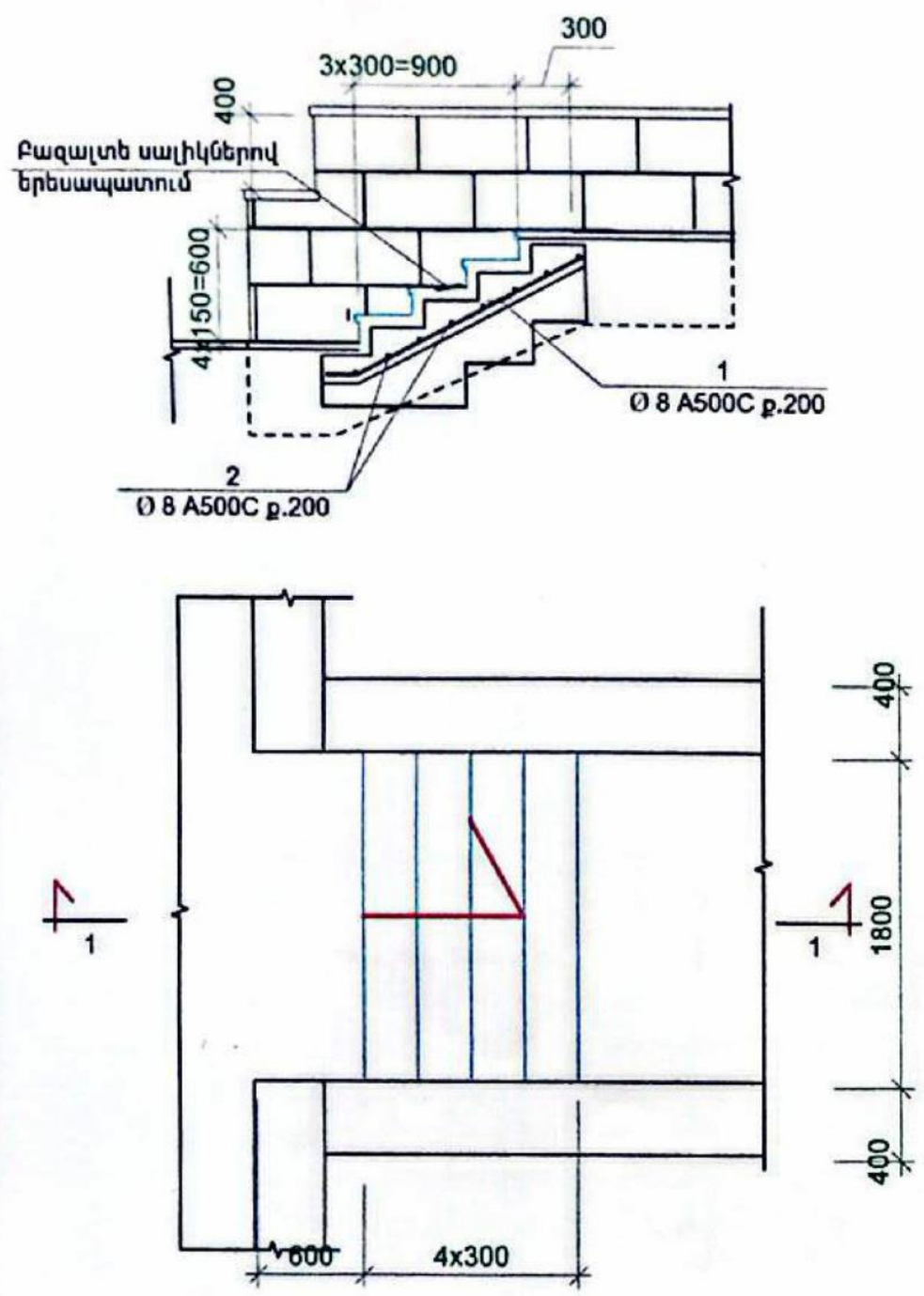

Ա-2 /1հատ/
կտրվածք 2-2
Մ1:50

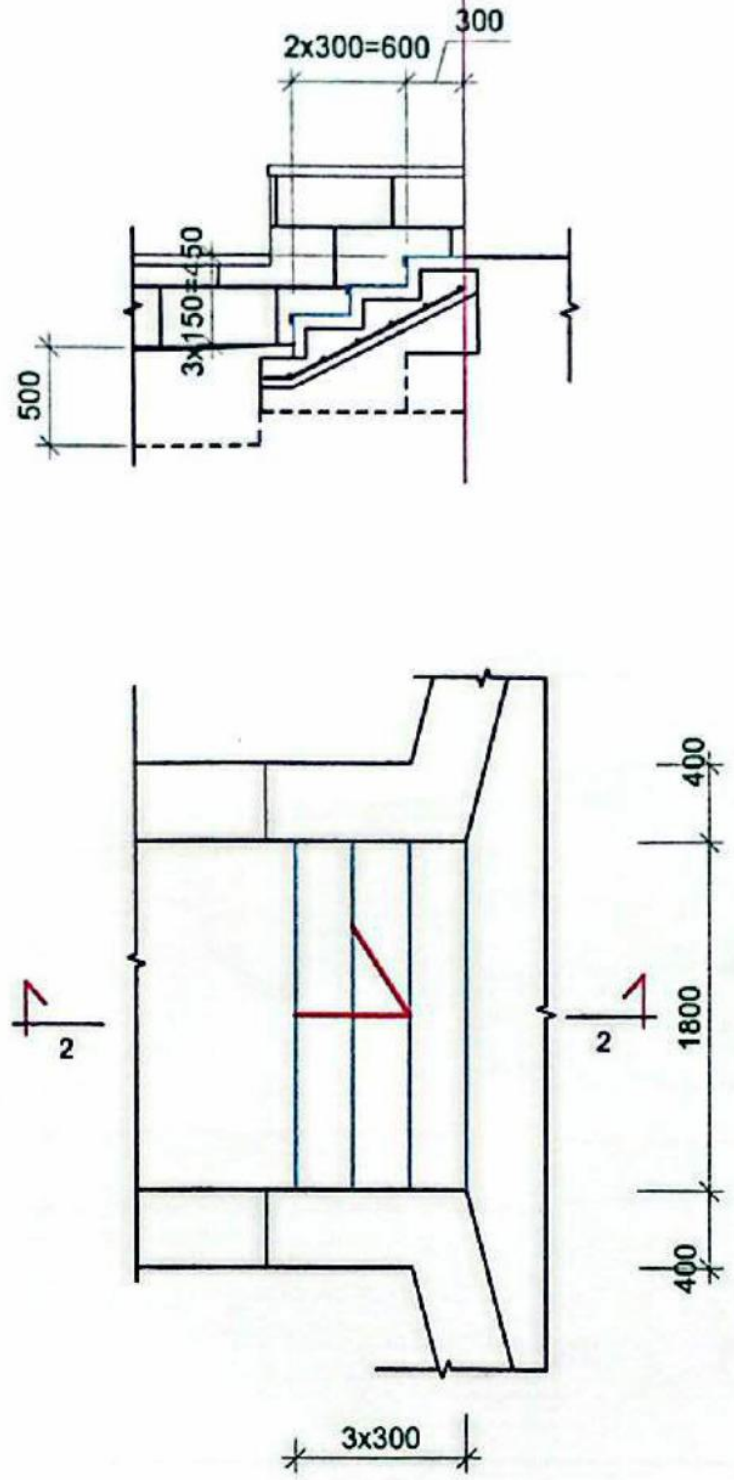

Ա-3 /2հատ/
կտրվածք 2-2
Մ1:50

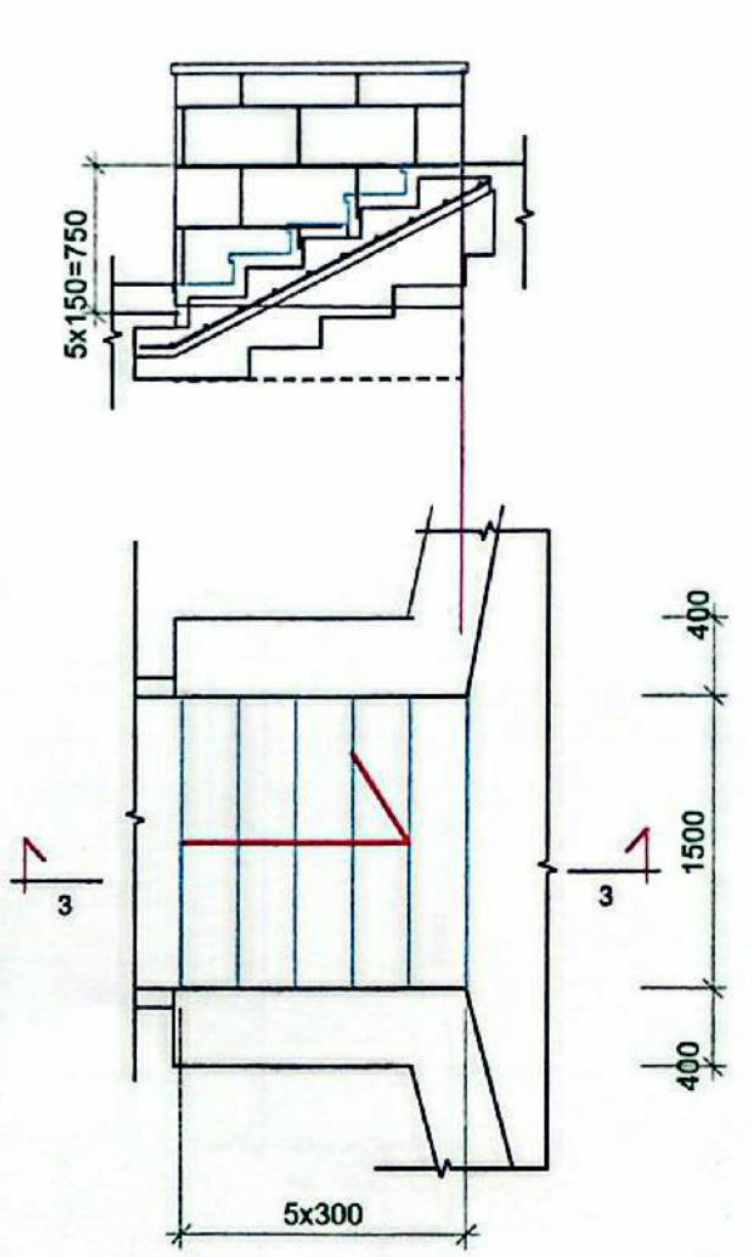

Ա-4 /1հատ/
կտրվածք 4-4
Մ1:50

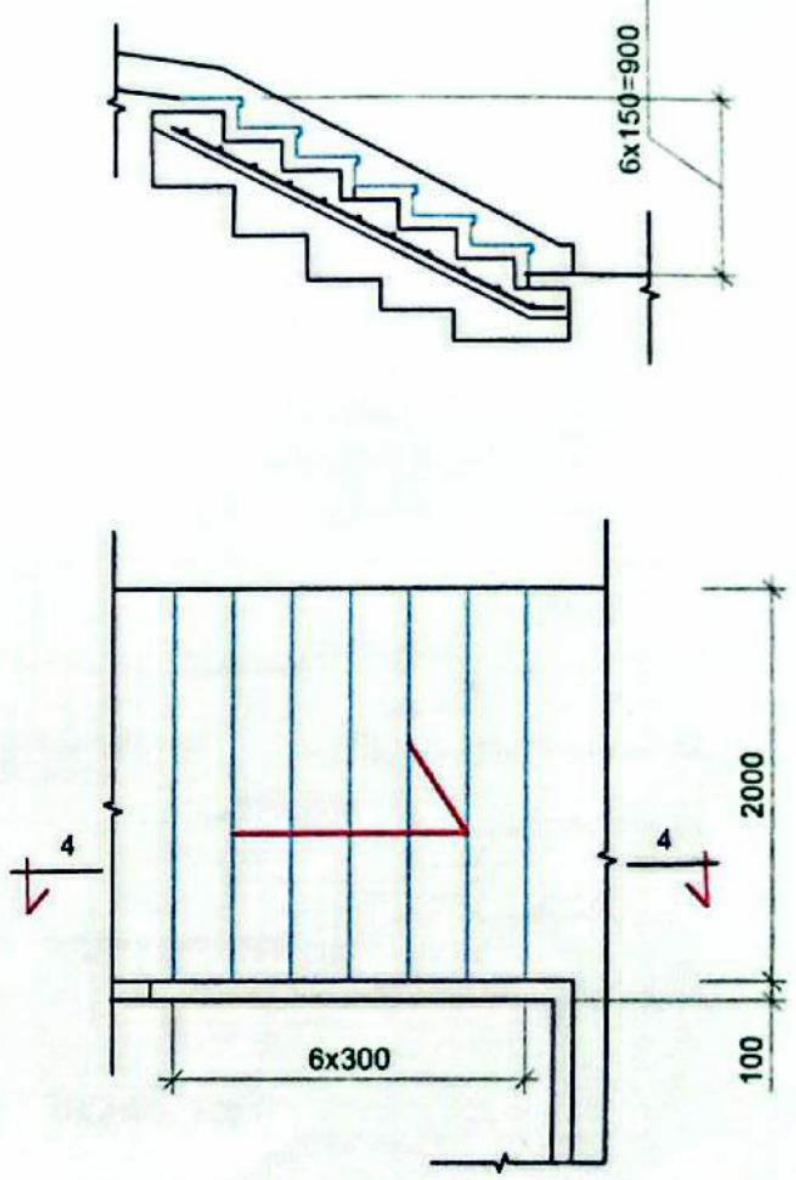

Աստիճան Ա-1 (1 հատ)

1. Քարալիցք աստիճանի տակ (տոփանում շերտ-շերտ ջրումով) V=1.1մ³
2. Աստիճանների բետոն B 15.0 դասի V=0.47մ³ ամրան Ø 8 A500C ք200X200 բջիջով m=10.3 կգ
3. Բազալտե երեսապատման աստիճանների և աստիճանաքայլերի սալիկներ d=40մմ 2.16+0.8 S=2.98մ²

Աստիճան Ա-2 (1 հատ)

1. Քարալիցք աստիճանի տակ (տոփանում շերտ-շերտ ջրումով) V=0.8 մ³
2. Աստիճանների բետոն B 15.0 դասի V= 0.36 մ³ ամրան Ø 8 A500C ք200X200 բջիջով m=8.5 կգ
3. Բազալտե երեսապատման աստիճանների և աստիճանաքայլերի սալիկներ d=40մմ 1.62+0.65 S=1.27 մ²

Աստիճան Ա-3 (2 հատ)

1. Քարալիցք աստիճանի տակ (տոփանում շերտ-շերտ ջրումով) V=2.4 մ³
2. Աստիճանների բետոն B 15.0 դասի V= 0.96 մ³ ամրան Ø 8 A500C ք200X200 բջիջով m=26.1 կգ
3. Բազալտե երեսապատման աստիճանների և աստիճանաքայլերի սալիկներ d=40մմ 4.5+1.8 S=6.3 մ²

Աստիճան Ա-4 (1 հատ)

1. Քարալիցք աստիճանի տակ (տոփանում շերտ-շերտ ջրումով) V=1.8 մ³
2. Աստիճանների բետոն B 15.0 դասի V= 0.76 մ³ ամրան Ø 8 A500C ք200X200 բջիջով m=16.6 կգ
3. Բազալտե երեսապատման աստիճանների և աստիճանաքայլերի սալիկներ d=40մմ 3.6+1.44 S=5.04 մ²

ՀՀ ՍՅՈՒՆԻՔԻ ՄԱՐԶԻ ՄԵՂՐԻ ՀԱՄԱՅՆՔԻ ԱԳԱՐԱԿ ՔԱՂԱՔԻ ԿԵՆՏՐՈՆԱԿԱՆ ԶԲՈՍԱՅԳՈՒ ԲԱՐԵԿԱՐԳՈՒՄ			
ՊԱՏՎԻՐԱՏՈՒ ՄԵՂՐԻԻ ՀԱՄԱՅՆՔԱՊԵՏԱՐԱՆ ՀԱՍՑԵ՝ ՀՀ Սյունիքի մարզ ք.Մեղրի, Զորավար Անդրանիկի 2	ՓՈՒԼ	Թերթ	Թերթեր
	ԱՆ	13	19
Աստիճաններ Ա-1, Ա-2, Ա-3, Ա-4 կտրվածքներ և մասնագիր		2026	

ՆԳՃ	Խ.Բուդումյան	
Նախագծեց	Խ.Բուդումյան	

Сканировано с CamScanner

Ա-5
Մ1:50

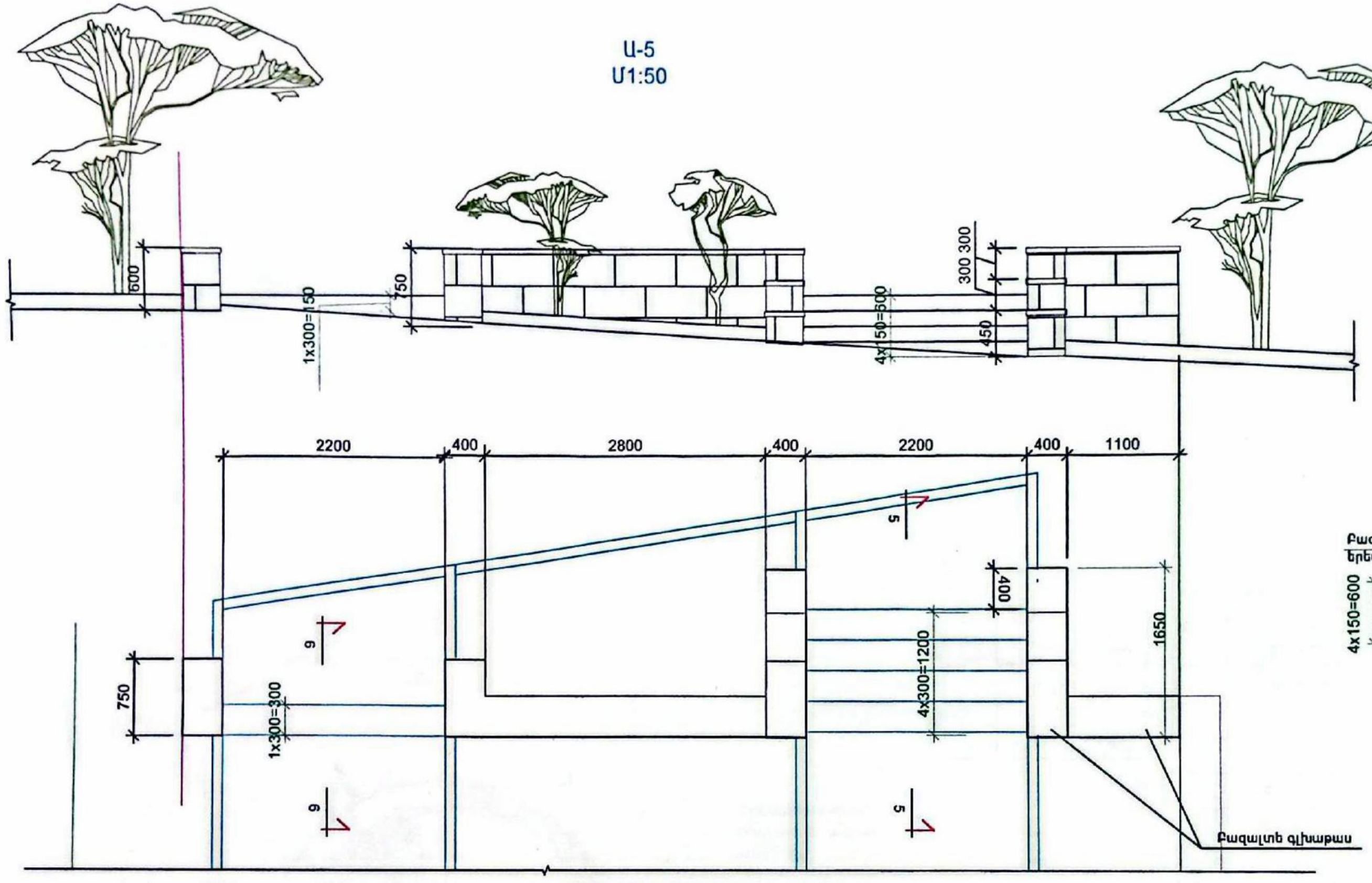

Ա-5
կտրվածք 5-5
Մ1:50

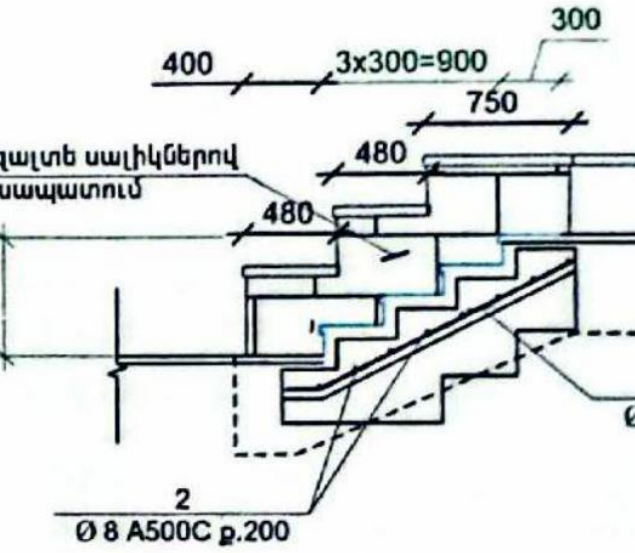

Ա-5
կտրվածք 6-6
Մ1:50

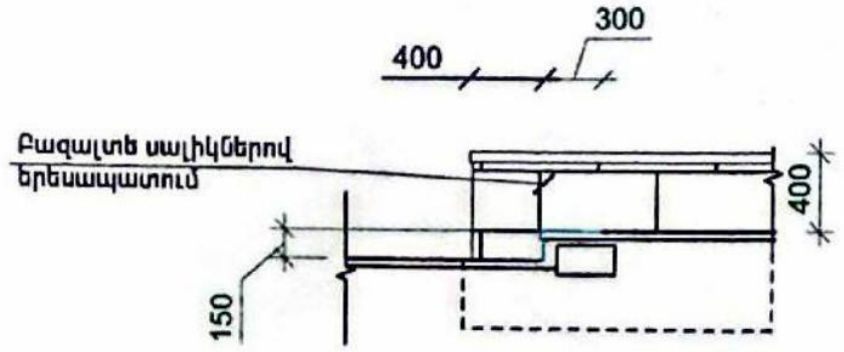

Աստիճան Ա-6

1. Աստիճանի կողային պատերի խամքարաբետոնից հիմքեր B12.5 դասի V=2.2 մ³
2. Աստիճանի կողային պատ բետոնից B15 դասի V=2.2 մ³
3. Քարալիցք աստիճանի տակ (տոփանում շերտ-շերտ ջրումով) V=1.7 մ³
4. Աստիճանների բետոն B 15 դասի V=1.2 մ³
5. ամրան Ø 8 A500C ք 200X200 բջիջով m=12.5 կգ
6. Բազալտե երեսապատման աստիճանների և աստիճանաքայլերի սալիկներ d=40մմ 3.3+1.32 S=4.32 մԱ
7. Կողաճակատների երեսապատում բազալտե սալիկներից d=30մմ S=8.1մ²
8. Բազալտե սալիկներից գլխաքաս d=50մմ 8.7x0,40=3.5 մ²

ՀՀ ՍՅՈՒՆԻՔԻ ՄԱՐԶԻ ՄԵՂՐԻ ՀԱՄԱՅՆՔԻ ԱԳԱՐԱԿ ՔԱՂԱՔԻ ԿԵՆՏՐՈՆԱԿԱՆ ԶԲՈՍԱՅԳՈՒ ԲԱՐԵԿԱՐԳՈՒՄ			
ՊԱՏՎԻՐԱՏՈՒ ՄԵՂՐԻԻ ՀԱՄԱՅՆՔԱՊԵՏԱՐԱՆ ՀԱՍՑԵ՝ ՀՀ Սյունիքի մարզ ք.Մեղրի, Զորավար Անդրանիկի 2	ՓՈՒԼ	Թերթ	Թերթեր
	ԱՆ	14	19
Աստիճաններ Ա-5 կտրվածքներ և մասնագիր		2026	

ՆԳՃ	Խ.Բուդումյան	
Նախագծեց	Խ.Բուդումյան	

Сканировано с CamScanner

Շատրվան

Կտրվածք ըստ 1-1 Մ 1:50

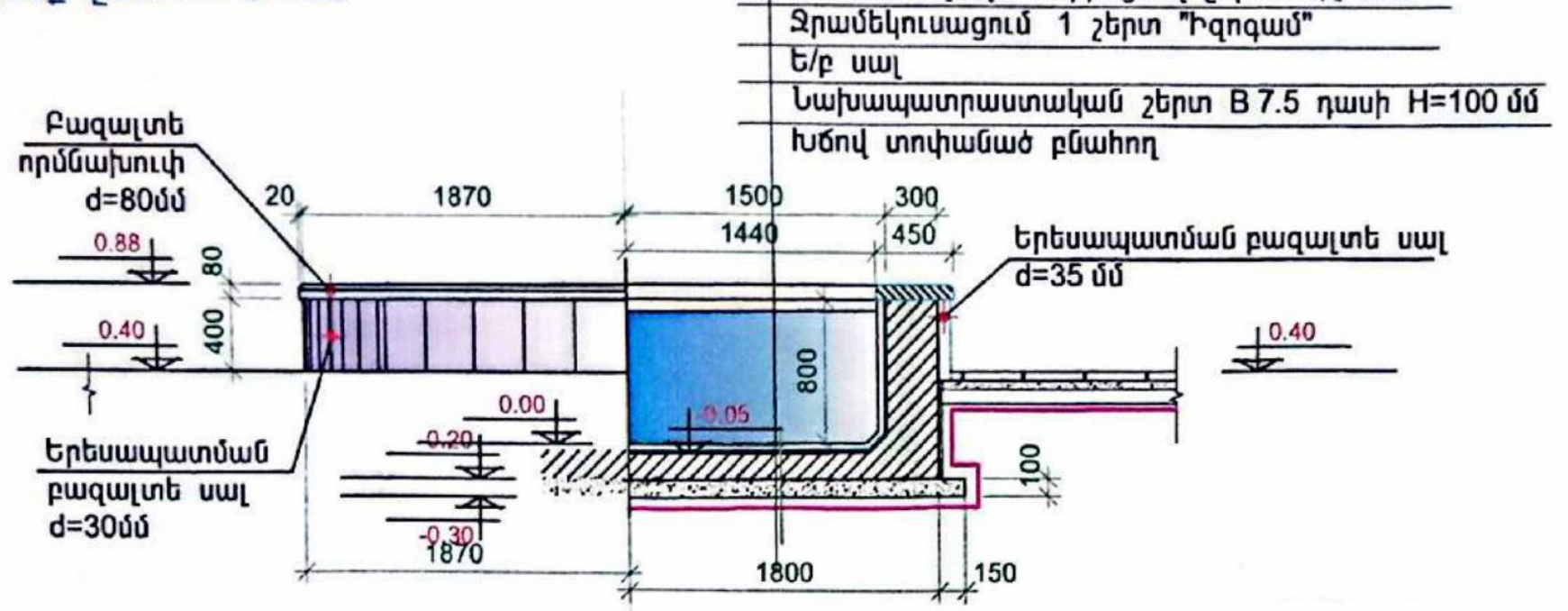

Հատույթ -2-2 Մ 1:25

Ամրանավորում

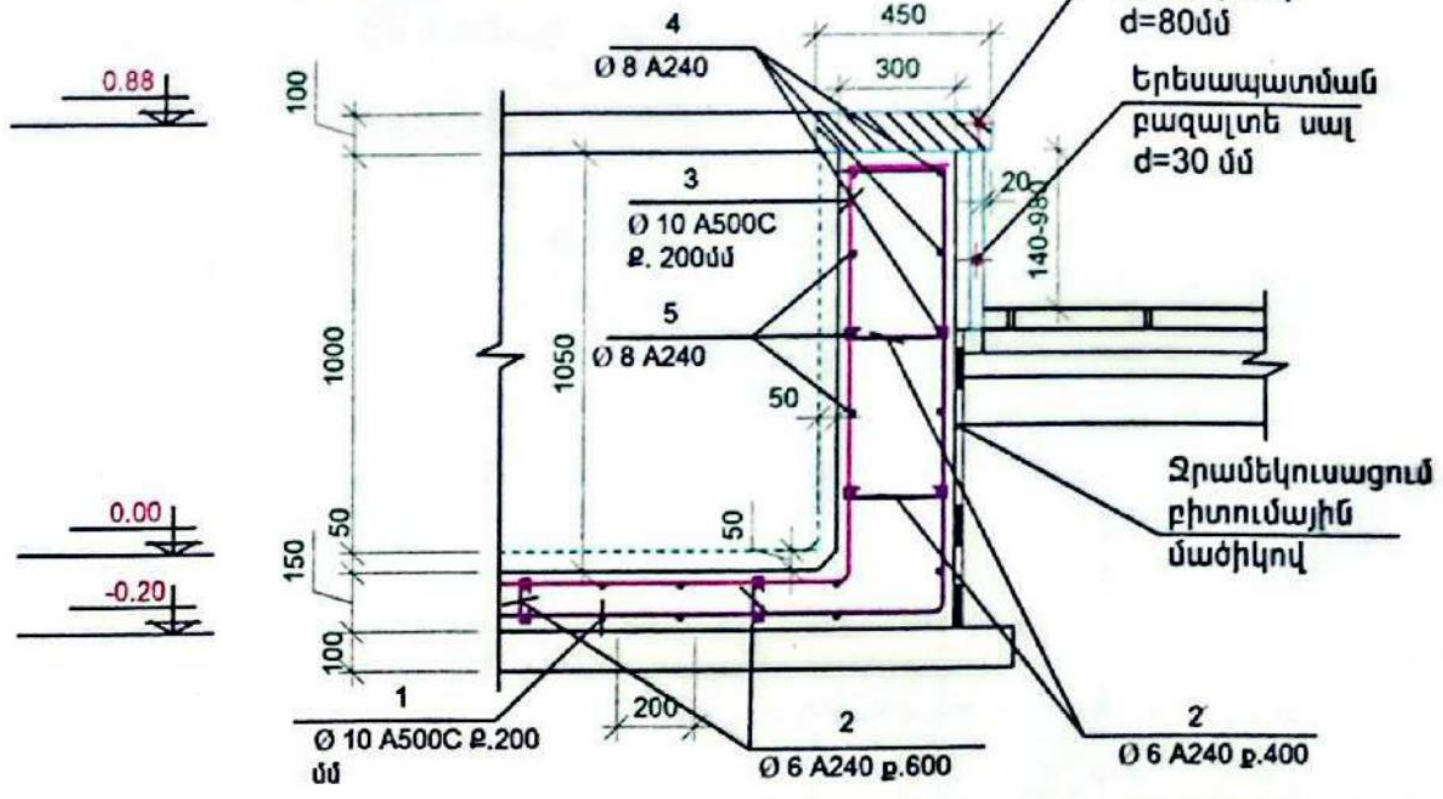

Հատակագիծ Մ 1:50

0.00=629.20

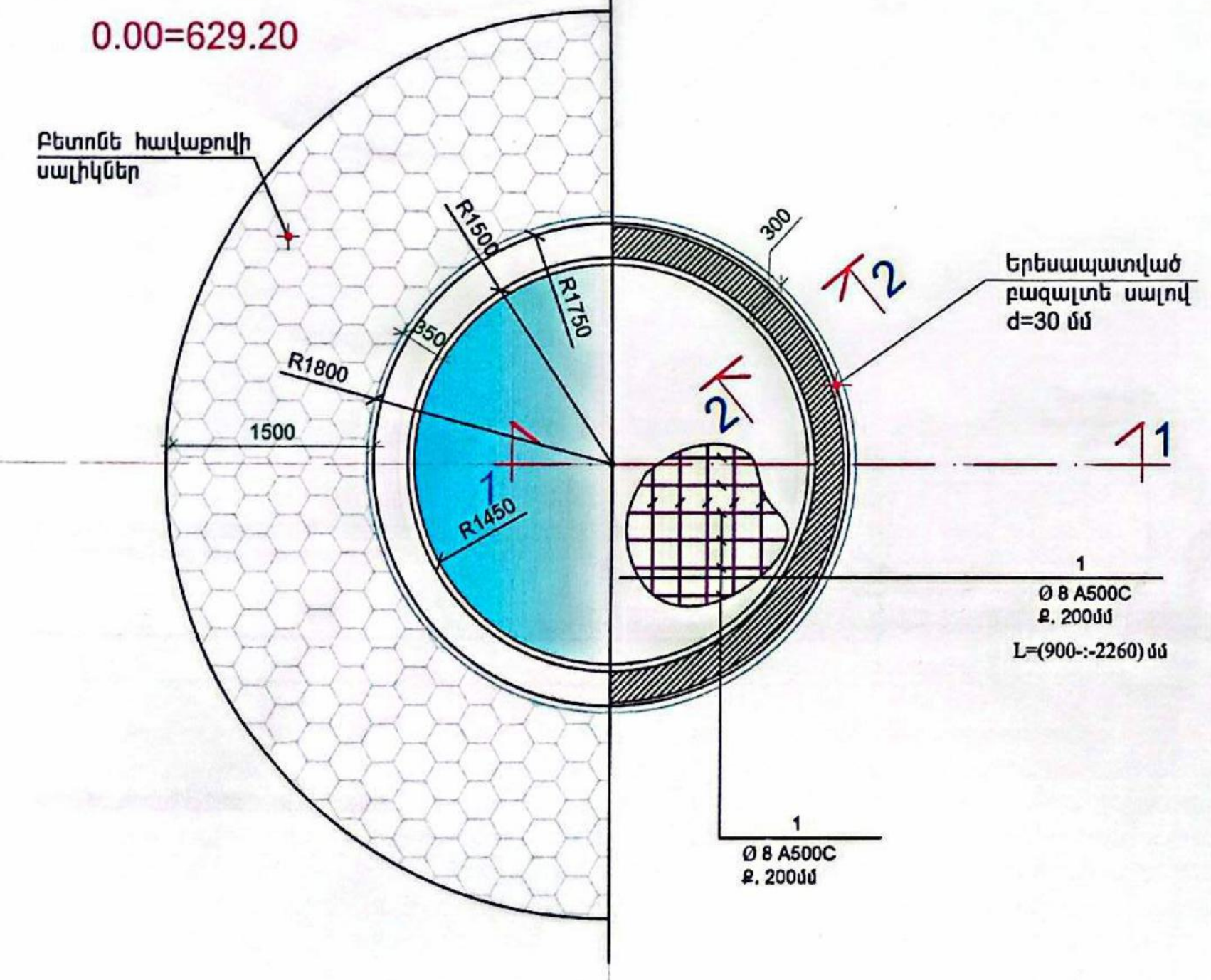

Էլեմենտների մասնագիր

դիրք	էսքիզ
2	L=250
2'	L=400

Ջրավազանի միաձույլ կոնստրուկցիաների մասնագիր

դիրք	Նշանակումը		Քանակը հատ	Քաշը 1 էլ. կգ	Քաշը ընդ. կգ
	Հատակ Պատ				
1	Ø10 A500C	Σ L=105.3 մ	30		65,0
3	Ø10 A500C	Σ L=94,5 մ	30		58.3
2	Ø6 A240	L=250 մմ	25	0.056	1,4
2'	Ø6 A240	L=400 մմ	60	0.089	5,3
4	Ø8 A240	L=10.4 մ	6	4,1	24.6
5	Ø8 A240	L=9.4 մ	5	3,72	18.6
	բետոնի դաս B25 W8				3,2 մ³

Ծանոթություն

Հարաբերական ±0.00 նիշը համապատասխանում է բացարձակ 623.2 նիշին

1. Ջրավազանի տաշտակի կտրում լիցքային գրունտներում H միջն =50 սմ, V=5.1մ³ տեղաքոխում լցակույտ 50 մ
2. Հատակի նախապատրաստական շերտ խճով /20-70 մմ/ H=15 սմ, , V=1.5 մ³
3. Հատակի սալի նախապատրաստական շերտ B 7.5 դասի բետոնով H=10 սմ, V=1.0 մ³
4. Ջրավազանի ներքին մակերեվույթի ջրամեկուսացում պոլիմերցեմենտային Ceresit CR-65 ջրամեկուսիչով, լողավազանների համար: Ծախսը՝ 1.5 կգ/մ2 (1 մմ շերտ): -17.0 մ²
5. Ջրավազանի ներքին մակերեվույթի ցեմենտ ավազե շաղախով սվաղում 20 մմ շերտով 20x20 բջիջով բազալտե ցանցով, ԲԿԱ Ø=4մմ -17.0 մ²
6. Ջրավազանի ներքին մակերեվույթի ներկում ջրավազանների համար նախատեսված լատեքսային ջրակայուն «Prestij» կամ համանման հատկություններով ներկով 120-160 գ/մ² 17.0 մ²
7. Արտաքին պատերի երեսապատում բազալտե սալիկով d=30 մմ - 3.4 մ²,
8. Բազալտե որմնախուփ d=80 մմ, B=450 մմ - 9.9 գմ
9. Պատերի արտաքին մակերեվույթի ջրամեկուսացում 2 շերտ բիտումով - 2.2 մ²

ՀՀ ՍՅՈՒՆԻՔԻ ՄԱՐԶԻ ՄԵՂՐԻ ՀԱՄԱՅՆՔԻ ԱԳԱՐԱԿ ՔԱՂԱՔԻ ԿԵՆՏՐՈՆԱԿԱՆ ՉԲՈՍԱՅԳՈՒ ԲԱՐԵԿԱՐԳՈՒՄ				
ՆԳԾ	Խ.Բուդումյան	ՊԱՏՎԻՐԱՏՈՒ ՄԵՂՐԻ ՀԱՄԱՅՆՔԱՊԵՏԱՐԱՆ ՀԱՍՑԵ՝ ՀՀ Սյունիքի մարզ ք.Մեղրի, Զորավար Անդրանիկի 2	ՓՈՒԼ	Թերթ	Թերթեր
Նախագծեց	Խ.Բուդումյան		ԱՆ	15	19
		Ջրավազան հատակագիծ, կտրվածք 1-1 Մ 1:50, ամրանավորում եվ մասնագիր		2026	

Сканировано с CamScanner

Ջրավազանի հատակագիծ Մ 1:50

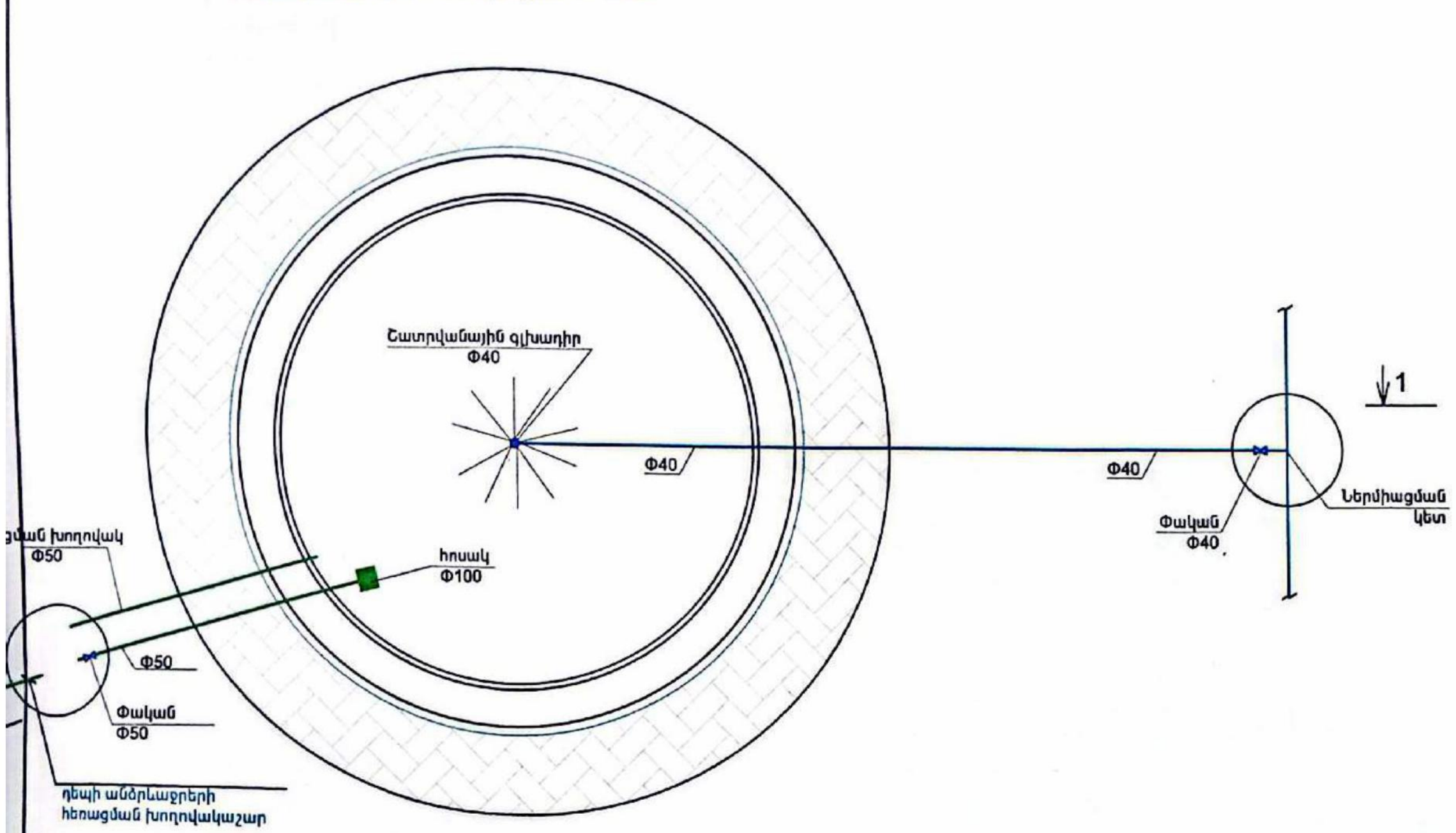

ԾԱՎԱԼՆԵՐԻ ԱՄՓՈՓԱԳԻՐ

Հ/ Հ	Աշխատանքի անվանումը	չ.մ.	քանակ	ծանոթ.
	Ջրավազանի տեխնոլոգիական խողովակներ			
1	Խրամուղու փորում ձեռքով	մ³	3,3	
2	Ավազե նախապատրաստական շերտ	մ³	0,6	
3	Պողպատյա ջրագազատար խողովակ	գ.մ.	12.0	Փ40
4	Պողպատյա ջրագազատար խողովակ	գ.մ.	8.0	Փ50
5	Հոսակ	հատ	1	Փ100
6	Շատրվանային գլխադիր	հատ	1	Փ40
7	Փական	հատ	1	Փ40
8	Փական	հատ	1	Փ50
9	Պողպատե ձևավոր մասեր	կգ	5	2 շերտ
10	Խողովակների ներկում հակակոռոզիոն ներկով	մ²	3.6	
11	Ցանցի փորձարկում	գ.մ.	20.0	
12	Խրամուղու հետլիցք ձեռքով	մ³	2,7	
13	Դիտահոր D2000, H=1500՝ հավաքովի ե/բ էլեմենտներից, ճանապարհային ծածկի սալով և թուջե մտոցով	հատ	1	ՋԴՀ
14	Շատրվանի կառավարման պոմպ	հատ	1	

ԲԱՑԱՏՐԱԳԻՐ

Համայնքի կողմից տրամադրվել է ջրամատակարարման գծի միացման կետը՝ գոյություն ունեցող ջրագծից, ջրահեռացումՙ գոյություն ունեցող կոյուղու ցանցին:

Խրամուղու նախապատրաստական և պաշտպանիչ շերտերը նախատեսվում է իրականացնել ավազով, իսկ վերջնական ետլիցքը՝ բերովի փափուկ գրունտովՙ տոփանումով:

Հողային բոլոր աշխատանքները նախատեսվում է իրականացնել այն բոլոր կազմակերպությունների ներկայացուցիչների ներկայությամբ, որոնց իրավասության տակ են գտնվում ստորգետնյա կոմունիկացիաները, եթե այդպիսիք տարածքում կան:
Շատրմանի ձևը համաձայնեցնել համայնքի հետ:

Կտրվածք 1-1 Մ 1:50

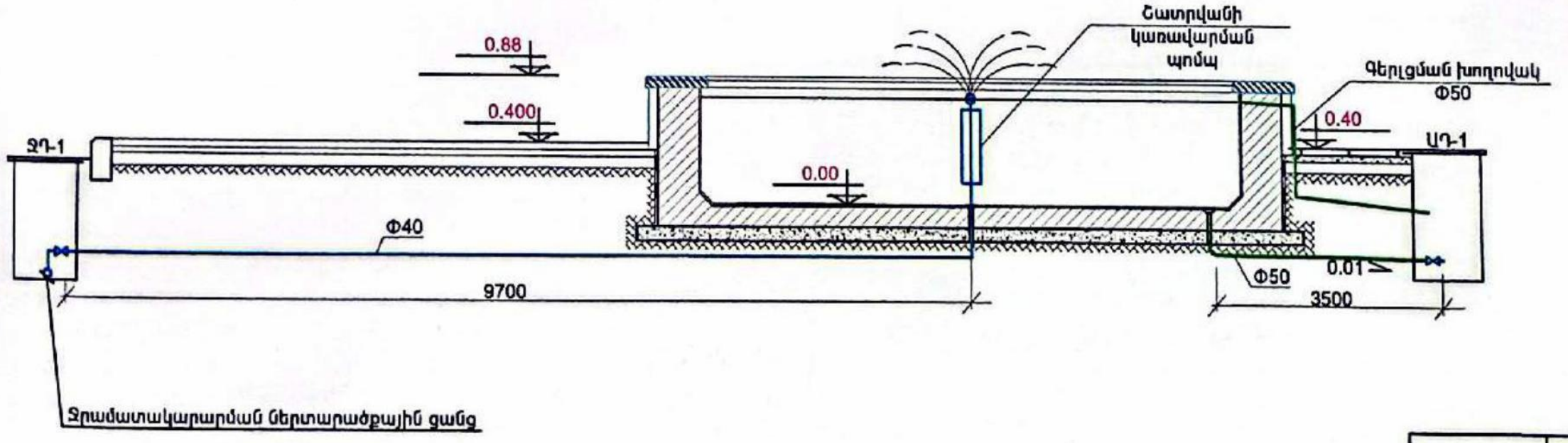

ՀՀ ՍՅՈՒՆԻՔԻ ՄԱՐԶԻ ՄԵՂՐԻ ՀԱՄԱՅՆՔԻ ԱԳԱՐԱԿ ՔԱՂԱՔԻ ԿԵՆՏՐՈՆԱԿԱՆ ԶԲՈՍԱՅԳՈՒ ԲԱՐԵԿԱՐԳՈՒՄ

ՆԳՃ — Խ.Բուդումյան
Նախագծեց — Խ.Բուդումյան

ՊԱՏՎԻՐԱՏՈՒ՝ ՄԵՂՐԻԻ ՀԱՄԱՅՆՔԱՊԵՏԱՐԱՆ
ՀԱՍՑԵ՝ ՀՀ Սյունիքի մարզ
ք.Մեղրի, Զորավար Անդրանիկի 2

ՓՈՒԼ	Թերթ	Թերթեր
ԱՆ	16	19

Ջրավազանի ջրամատակարարում և ջրահեռացում

2026

Сканировано с CamScanner

Ⓘ տիպ

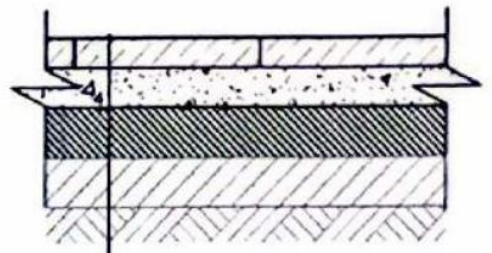

1. Բազալտե սալիկ h=60 մմ
2. Չոր ցեմենտավազային խառնուրդ h=40 մմ
3. Բետոնե (B-15) դասի շերտ h=100մմ
Bp 4 150x150 ՑԱՆՑՈՎ
4.Խճային շերտ ԳՕՍՏ-25607-2009) h=100մմ

Ⓘⓘ տիպ



1. Բետոնե սալիկ h=60 մմ
2. Չոր ցեմենտավազային խառնուրդ h=40 մմ
3.Խճային շերտ (ԳՕՍՏ-25607-2009) h=100մմ
4. Կոպճավազային շերտ h=100մմ

5.Տոփանված բնահող

(III) տիպ

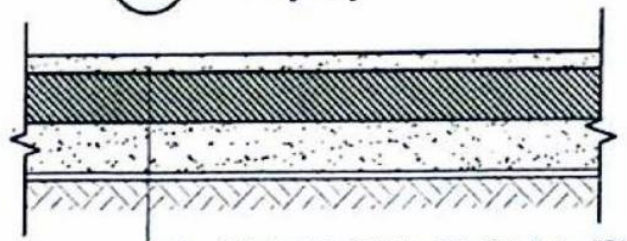

1. ՍԻՆԹԵՏԻԿ ՌԵՏԻՆԵ ԾԱԾԿՈՒՅԹ 10 ՄՄ (ԳՕՍՏ- P 52169-2012, P EH 1177-2013)
2. ԲԵՏՈՆ՝ B20 - 100ՄՄ Bp 4 150x150 ՑԱՆՑՈՎ
3. Կոպճավազային շերտ h=100մմ

4.Տոփանված բնահող

(V) տիպ

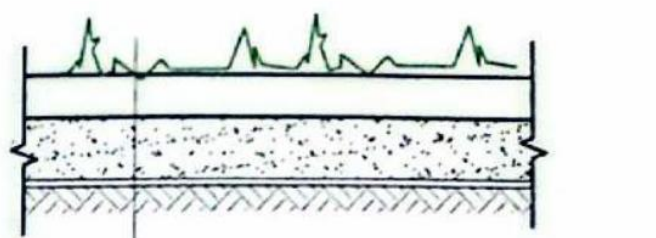

1.բուսահող սերմացանումով h= 10սմ
2. բնահող

(IV) տիպ



1. Ազային շերտ ԳՈՍՏ 8736-93 h=80մմ
2. Կոպճավազային շերտ h=100մմ
Գոյություն ունեցող հողային ծածկույթ

Ծածկույթների ծավալների մասնագիր

Անվանումը	Տիպը	բնահողի կտրում միջինը, տեղափոխում 50 մ մ³	հողային լիցք, մ³	Խճային շերտ h=10 սմ տոփանումով մ³ (ԳՕՍՏ- 25607-2009)	Կոպճավազային շերտ h=10 սմ տոփանումով մ³ (ԳՕՍՏ- 25607-2009)	Բետոն B15 դասի մ³ ցանց Bp 4 150x150 կգ	Չոր ցեմենտ ավազային խառնուրդ h=4սմ մ³	Բետոնե սալիկ h=6սմ մ²	Բազալտե սալիկ h=6սմ մ²	Բազալտե եզրաքար /20x10/սմ գծ/մ	Բետոնե հիմք B15 դասի բազալտե եզրաքարի տակ մ³	Սինթետիկ ռետինե ծածկույթ 10 մմ միաձույլ մ² (ԳՕՍՏ- P 52169-2012, P EH 1177-2013)	Ազային շերտ h=80մմ մ³ ԳՈՍՏ 8736-93	բուսահողի փռում h=10սմ, սերմնացանումով մ²
Բազալտե 60 մմ սալիկներ	"I" տիպ		303,6	15.4	-	15.4/209.0	6.2	-	154.8	114.0	4.6		-	-
Բետոնե 60 մմ սալիկներ	"II" տիպ	233,6		70.8	70.8	-	28.3	707.8	-	475.0	14.3		-	-
Սինթետիկ ռետինե ծածկույթ 10 մմ միաձույլ	"III" տիպ	84,4	-		8.8	8.8/118.5	-	-	-	90.6	2.7	87.8		
Ազային շերտ ԳՈՍՏ 8736-93 h=80մմ	"IV" տիպ	186,5	-		36.6					129.2	3.9		29.3	
Կանաչապատ տարածք	"V" տիպ	-	-	-	-	-	-	-	-	-				814.5
Ընդամենը		504,5	303,6	86.2	116.2	24.2/327.5	34.5	707.8	154.8	808.8	25.5	87.8	29.3	814.5

Ծանոթություն
1. Բոլոր չափերը տրված են մմ- ով:
2. Խճային և կոպճավազային շերտերը փռելուց հետո խտացնել, վերին շերտը՝ ջրումով:
3. Բետոնե ԳՕՍՏ P 59302-2021 (B-15) դասի շերտը համահարթեցումից հետո 4-12 ժամվա ընթացքում իրականացնել 240-360 սմ քայլով կարաններ կտրման եղանակով 25-35 մմ խորությամբ, որոնք լցնել բետոնի համար նախատեսված հերմետիկ մածիկով:
4. Բազալտե ծածկասալիկների միջև կարանները ընդունել 5 մմ՝ լցնել քարի համար նախատեսված հերմետիկ մածիկով, բազալտե սալիկները ընրել անկյունահատ /գալտեր/ :
5. Բազալտե ծածկասալիկների տեսակը ընտրել ԳՕՍՏ-32018-2012 համապատասխան, 50x300մմ, միակողմանի հղկված:
6. Բետոնե սալիկները ընտրել ԳՕՍՏ-17608-2017 /խումբ Ա/ մայթի, բետոնե, ձևավոր, երկրորդ շերտը գունավոր, ծամ՝ գույնն ու եզրագիծը համաձայնեցնել պատվիրատուի հետ:
7. Բազալտե եզրաքարերը ընտրել ԳՕՍՏ-32018-2012 համապատասխան:
8. Ց/ա չոր խարնուրդը 30/70 հարաբերությամբ /ցեմենտ M 400 ոչ պակաս 250 կգ 1 մ³/:

Ճեմուղիների հատված

Կտրվածք ա-ա Մ 1:20

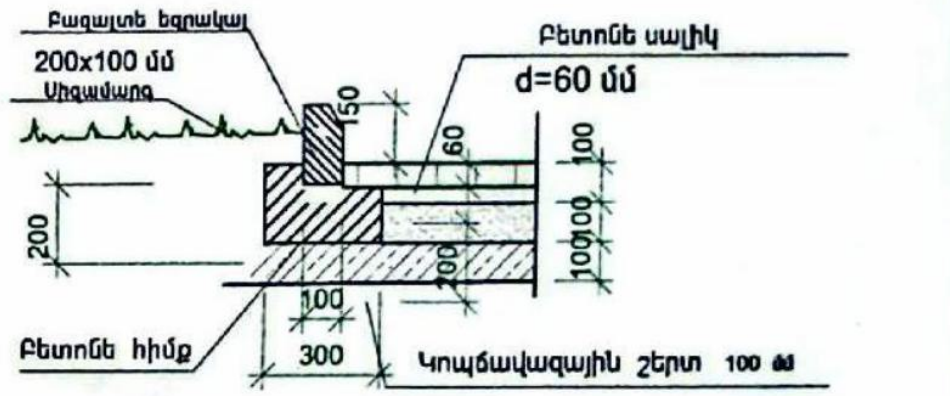

Խաղադաշտերի հատված

Կտրվածք բ-բ Մ 1:20

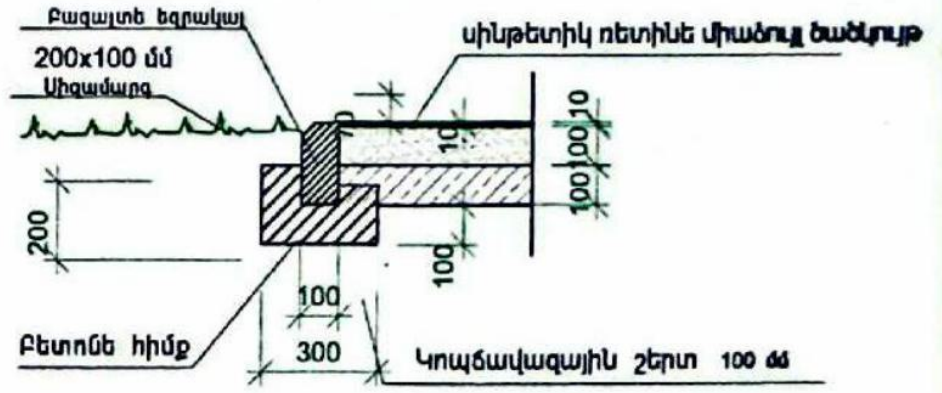

ՀՀ ՍՅՈՒՆԻՔԻ ՄԱՐԶԻ ՄԵՂՐԻ ՀԱՄԱՅՆՔԻ ԱԳԱՐԱԿ ՔԱՂԱՔԻ ԿԵՆՏՐՈՆԱԿԱՆ ՋՐՈՍԱՅԳՈՒ ԲԱՐԵԿԱՐԳՈՒՄ		
ՆԳՃ	Խ.Բուղումյան	
Նախագծեց	Խ.Բուղումյան	
ՊԱՏՎԻՐԱՏՈՒ ՄԵՂՐԻ ՀԱՄԱՅՆՔԱՊԵՏԱՐԱՆ ՀԱՍՑԵ՝ ՀՀ Սյունիքի մարզ ք.Մեղրի, Զորավար Անդրանիկի 2		
ՓՈՒԼ	Թերթ	Թերթեր
ԱՆ	06	19
ԾԱԾԿՈՒՅԹԻ ՏԻՊԵՐԸ		2026

Сканировано с CamScanner

ԵԶՐԱՊԱՏԵՐԻ ՀԱՏԱԿԱԳԻԾ Մ 1:250

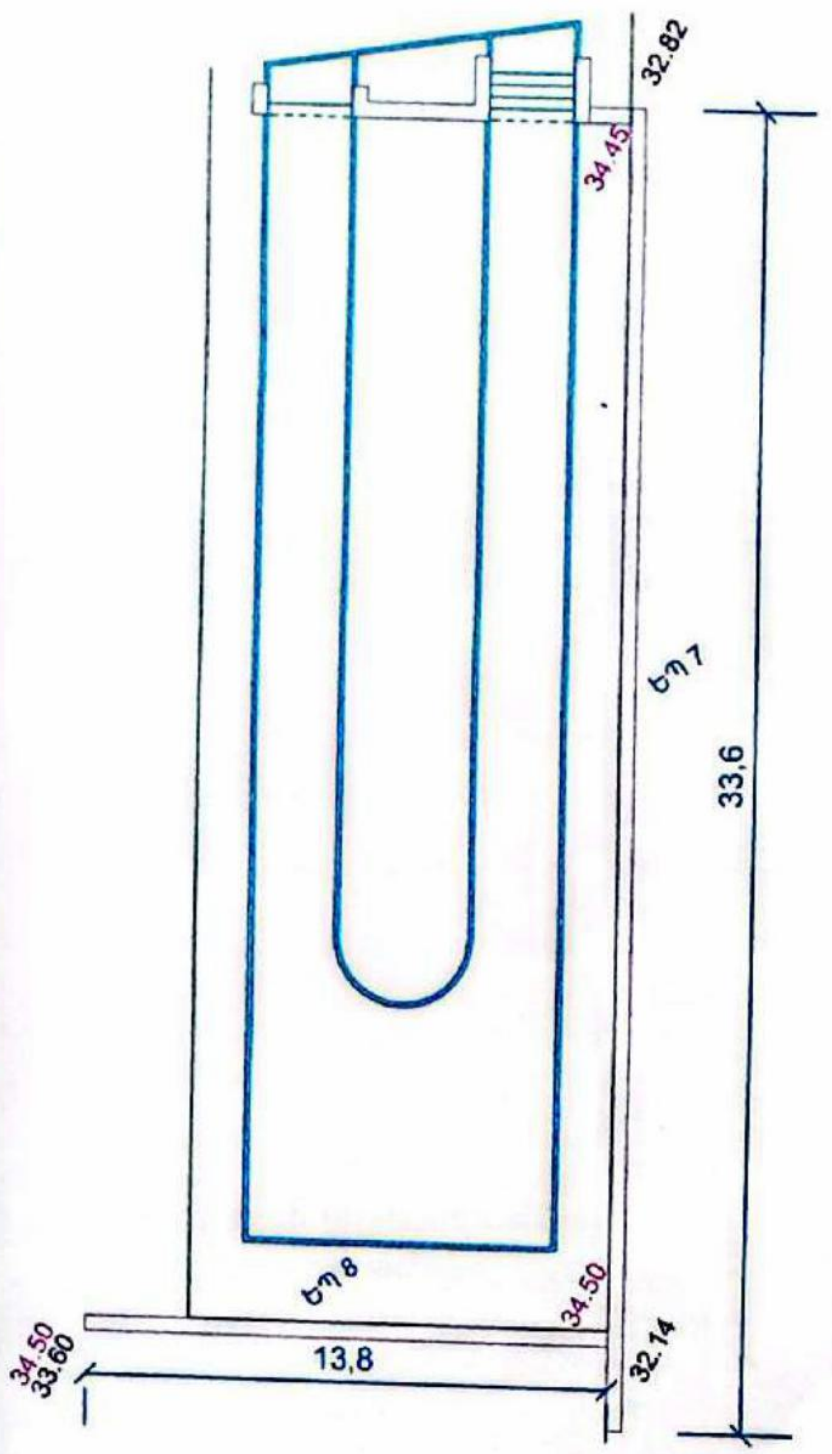

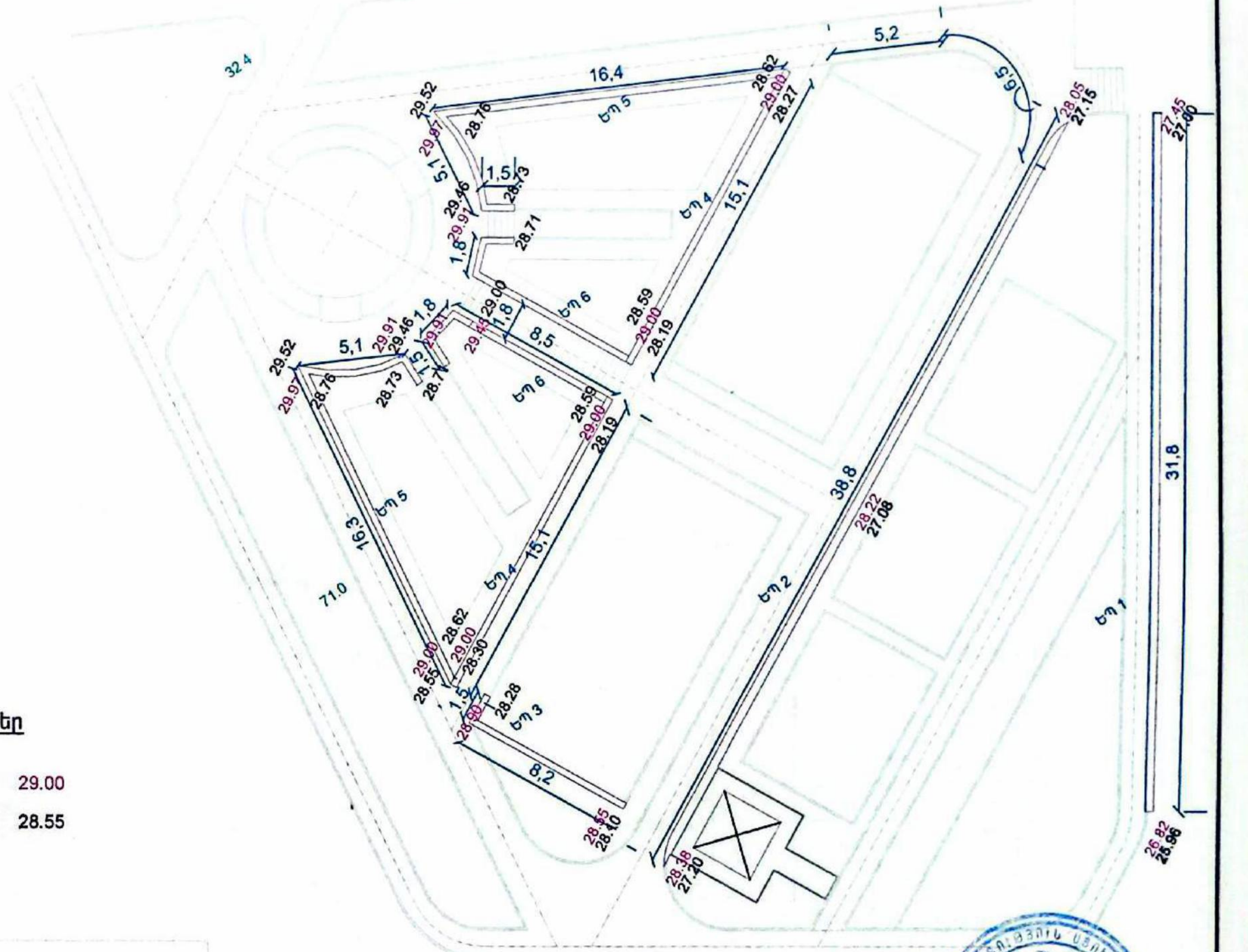

Պայմանական նշաններ

Պատի վերին նիշ 29.00

Ծածկի/մարզերի վերին նիշ 28.55

Եզրապատերի մասնագիր

N	Էլեմենտների անվանումը	Չափման միավոր	Քանակը հատ	Երկարութ մմ	Պատի հիմքերի խրամուղու փորում մ3	Ավազկոպճային շերտ 100 մմ մ3	Բետոն B 15 դասի մ3	Բազալտե սալերով երեսպատում մ2	Բազալտե 50 մմ գլխաթաս 400 մմ լայնությամբ	Բազալտե 50 մմ գլխաթաս 470 մմ լայնությամբ	Ցեմենտ ավազե սվաղ մ²	Ջրահեռացման մետաղ. խողովակ D100 մմ
1	ԵՊ-1	մ	1	31,8	9,5	1,7	10,3	12,7	31,8			
2	ԵՊ-2	մ	1	29,4	10,6	1,9	20	15,5	29,4		39,90	
3	ԵՊ-3	մ	1	9,7	3,4	0,5	3,7	4,20	9,7		4,90	
4	ԵՊ-4	մ	2	30,2	9,1	1,7	13,8	21,20	30,2		10,40	2,40
5	ԵՊ-5	մ	2	45,8	11,5	2,7	24,8	20,20	45,8		39,40	
6	ԵՊ-6	մ	2	23	6,9	1,3	13,8	13,40	23		21,60	
7	ԵՊ-7	մ	1	33,6	20,2	3,4	46,3	76,90	0	33,60		2,40
8	ԵՊ-8	մ	1	13,8	8,3	1,104	15,7	26,20	0	13,80		3,60
	Ընդամենը			217,3	79,4	14,3315	148,4	190,3	169,9	47,4	116,2	8,4
9	Գոյություն ունեցող պատ	մ	1	141							282	

ՆԳԾ	Խ.Բուդումյան	
Նախագծեց	Խ.Բուդումյան	

ՀՀ ՍՅՈՒՆԻՔԻ ՄԱՐԶԻ ՄԵՂՐԻ ՀԱՄԱՅՆՔԻ ԱԳԱՐԱԿ ՔԱՂԱՔԻ ԿԵՆՏՐՈՆԱԿԱՆ ԶԲՈՍԱՅԳՈՒ ԲԱՐԵԿԱՐԳՈՒՄ

ՊԱՏՎԻՐԱՏՈՒ ՄԵՂՐԻ ՀԱՄԱՅՆՔԱՊԵՏԱՐԱՆ
ՀԱՍՑԵ՝ ՀՀ Սյունիքի մարզ
ք.Մեղրի, Զորավար Անդրանիկի 2

ՓՈՒԼ	Թերթ	Թերթեր
ԱՆ	07	19

ԵԶՐԱՊԱՏԵՐԻ ՀԱՏԱԿԱԳԻԾ

2026

Сканировано с CamScanner

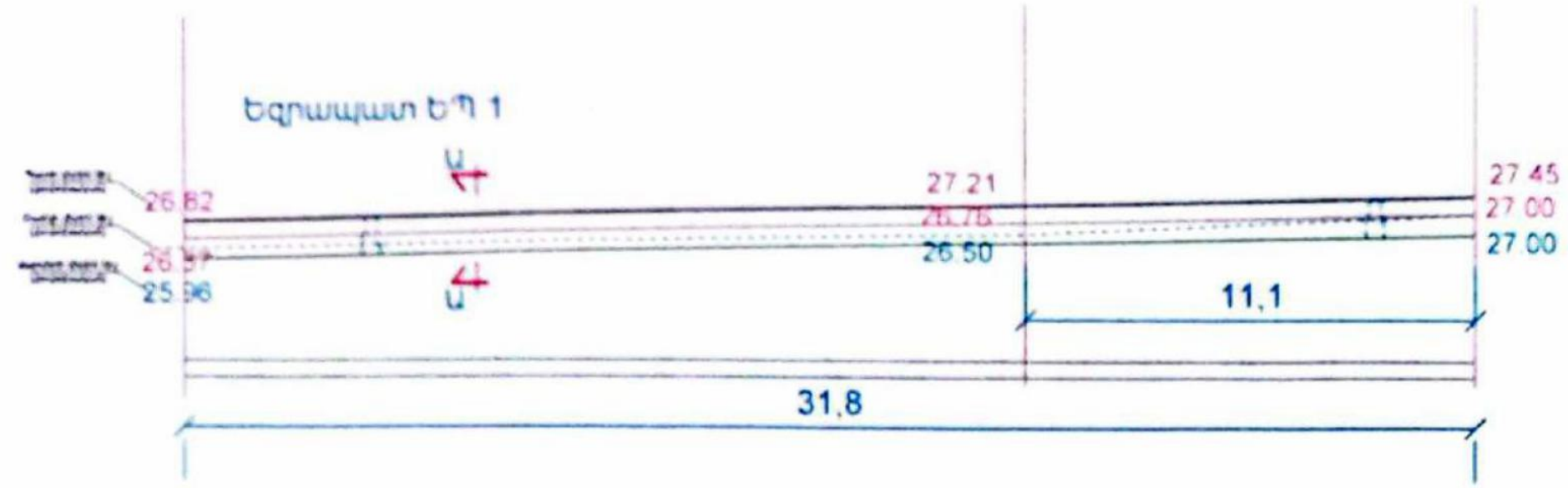

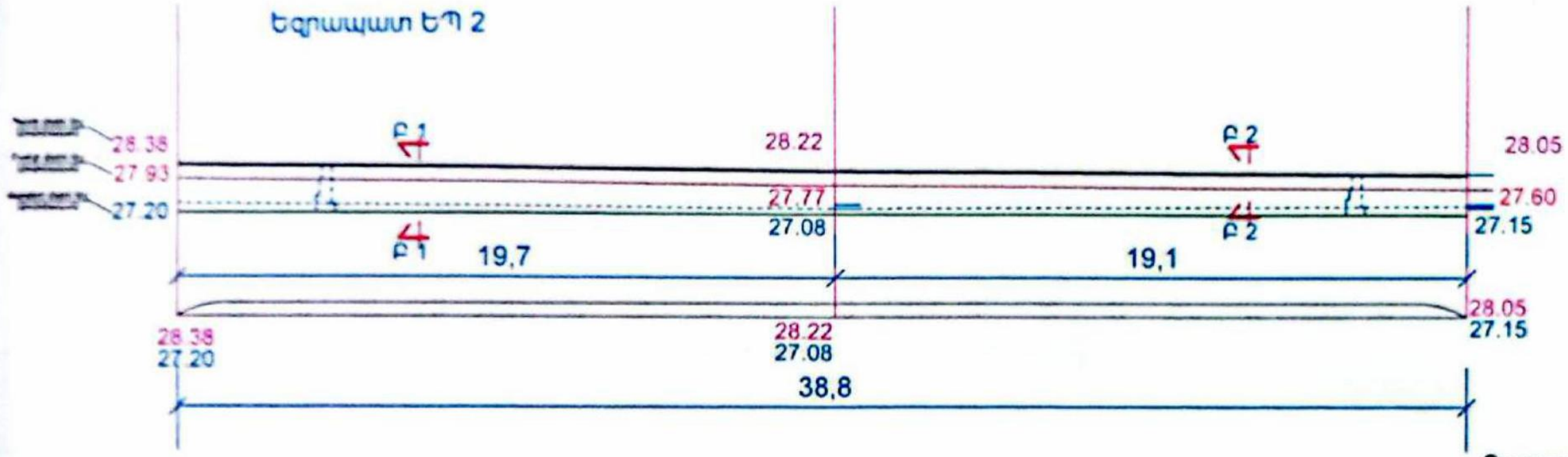

Կտրվածք Ա-Ա /31.8 գմ/

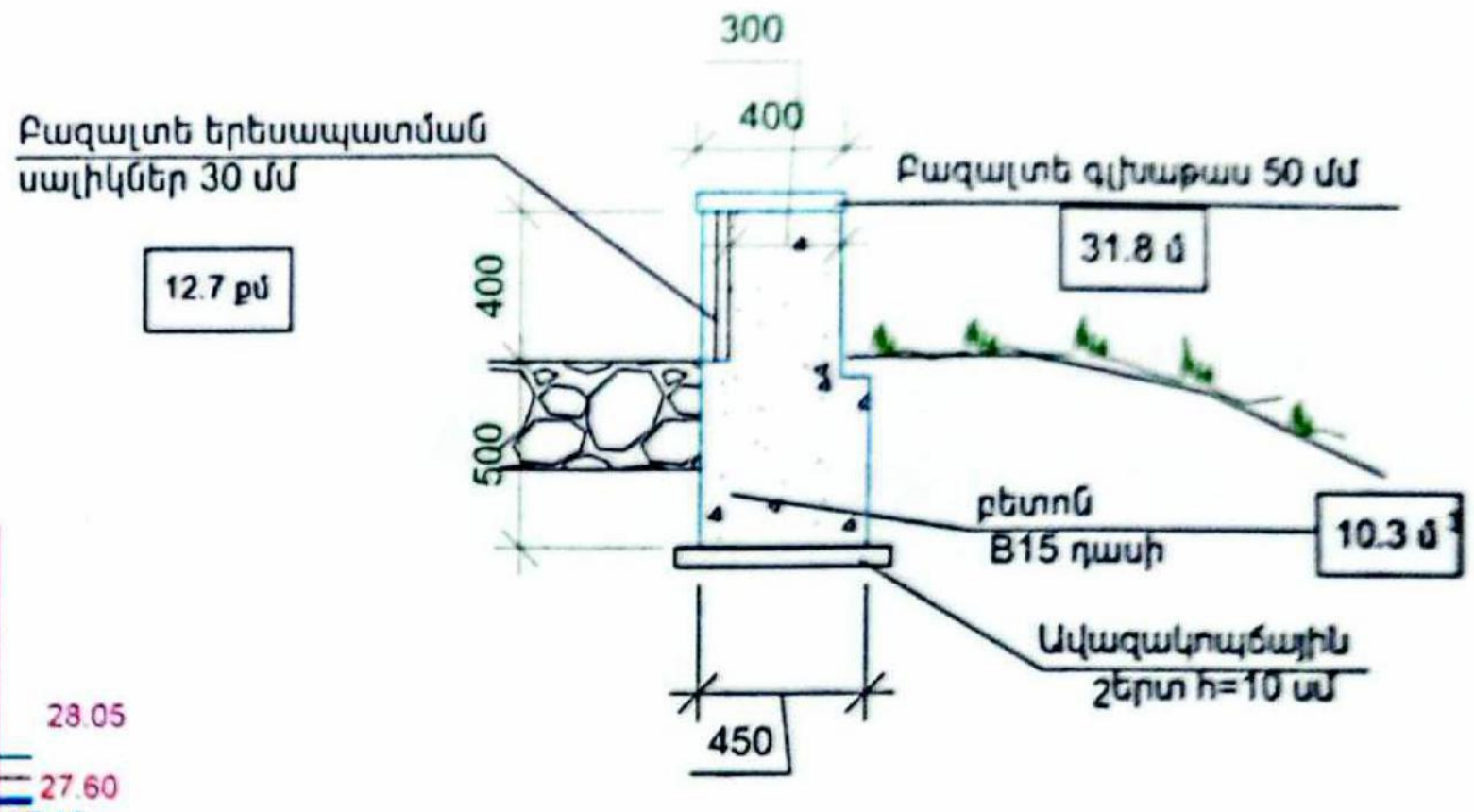

Կտրվածք Բ1-Բ1 /19.7 գմ/

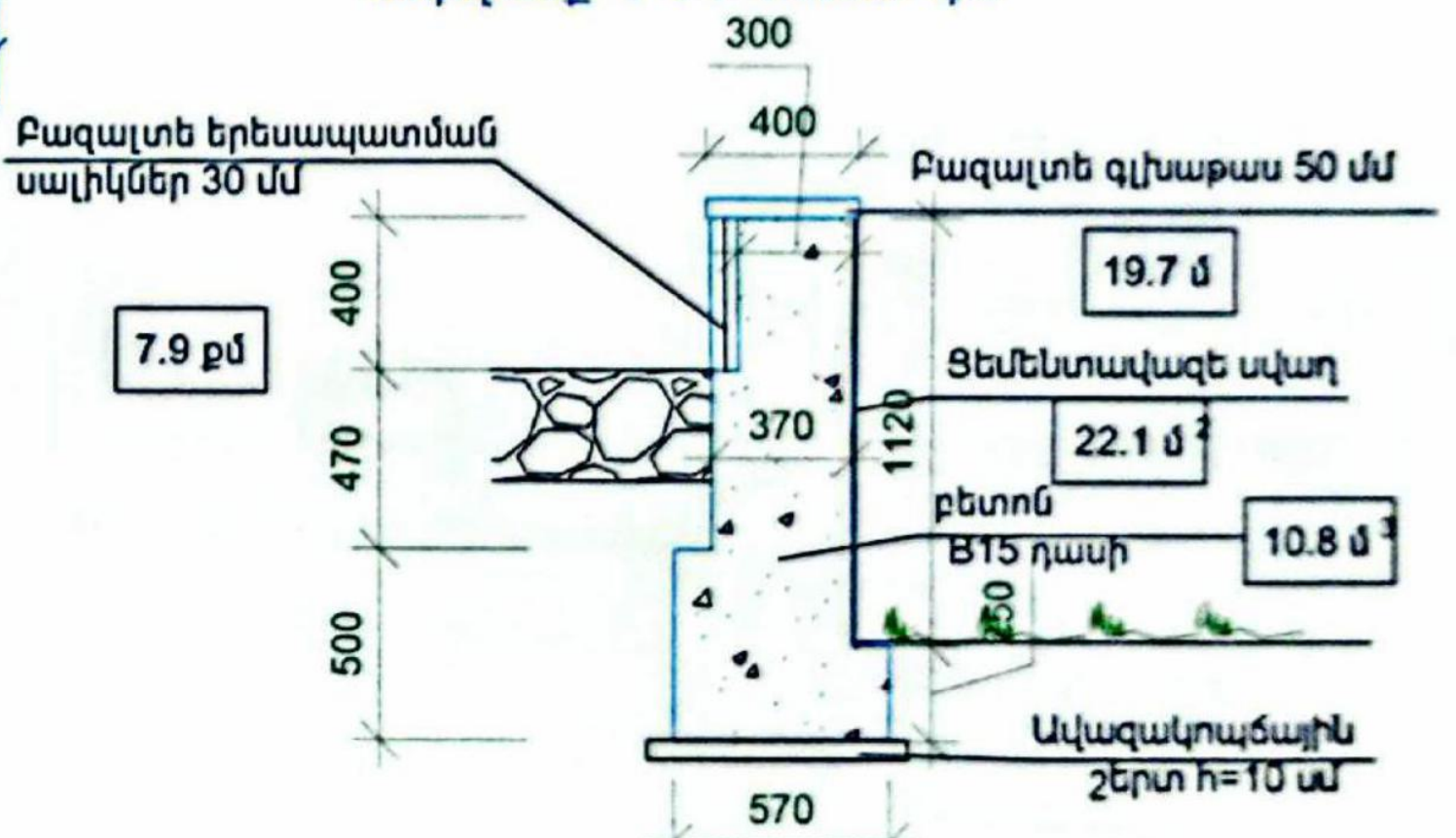

Կտրվածք Բ2-Բ2 /19.1 գմ/

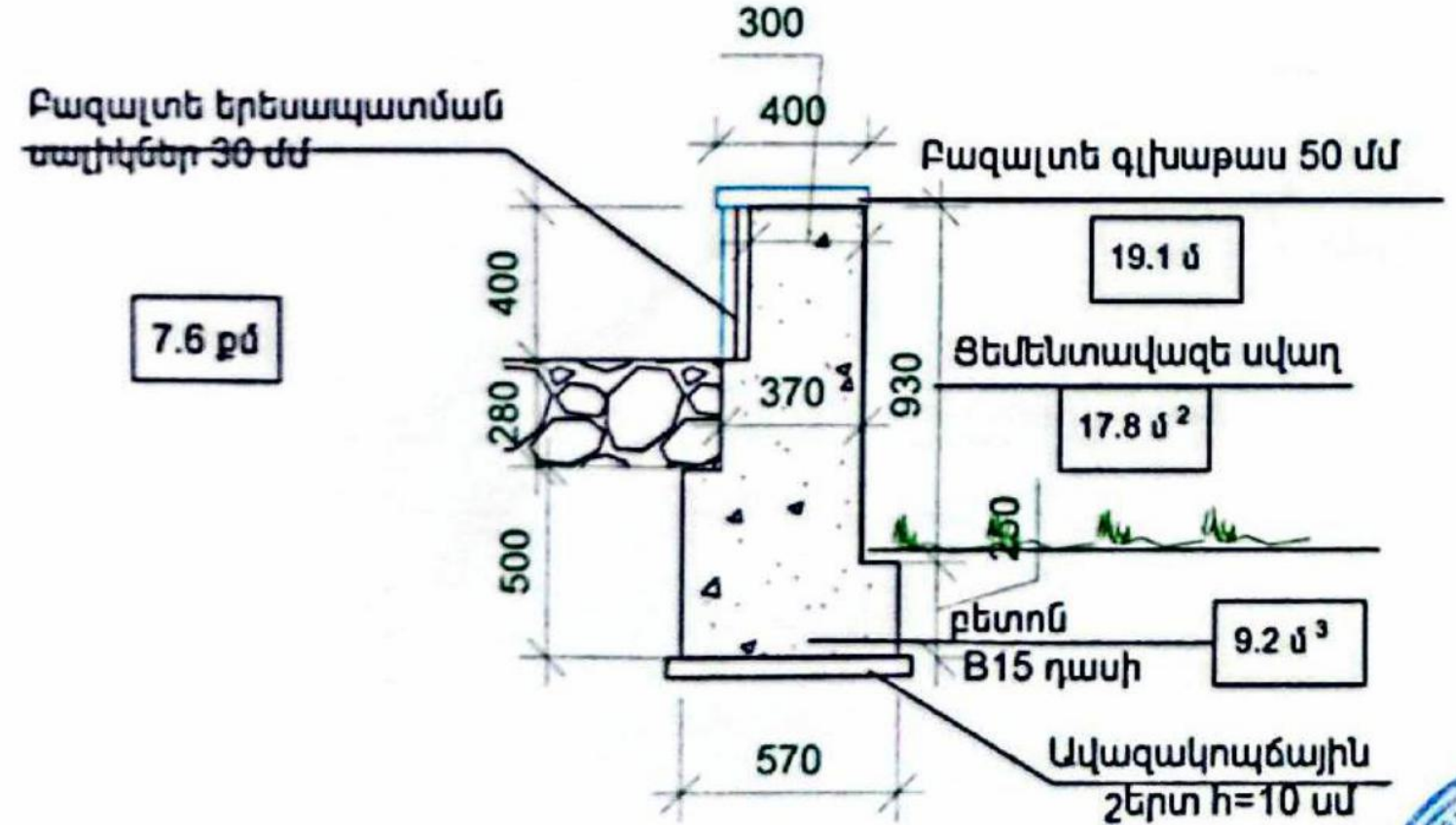

ՀՀ ՍՅՈՒՆԻՔԻ ՄԱՐԶԻ ՄԵՂՐԻ ՀԱՄԱՅՆՔԻ ԱԳԱՐԱԿ ՔԱՂԱՔԻ ԿԵՆՏՐՈՆԱԿԱՆ ԶԲՈՍԱՅԳՈՒ ԲԱՐԵԿԱՐԳՈՒՄ			
ՆԳԾ Խ.Բուդումյան / Նախագծեց Խ.Բուդումյան	ՊԱՏՎԻՐԱՏՈՒ՝ ՄԵՂՐԻ ՀԱՄԱՅՆՔԱՊԵՏԱՐԱՆ ՀԱՍՑԵ՝ ՀՀ Սյունիքի մարզ ք.Մեղրի, Զորավար Անդրանիկի 2	ՓՈՒԼ: ԱՆ	Թերթ: 08 / Թերթեր: 19
	Եզրապատ ԵՊ 1, ԵՊ 2		2026

Сканировано с CamScanner

Եզրապատ ԵՊ 3

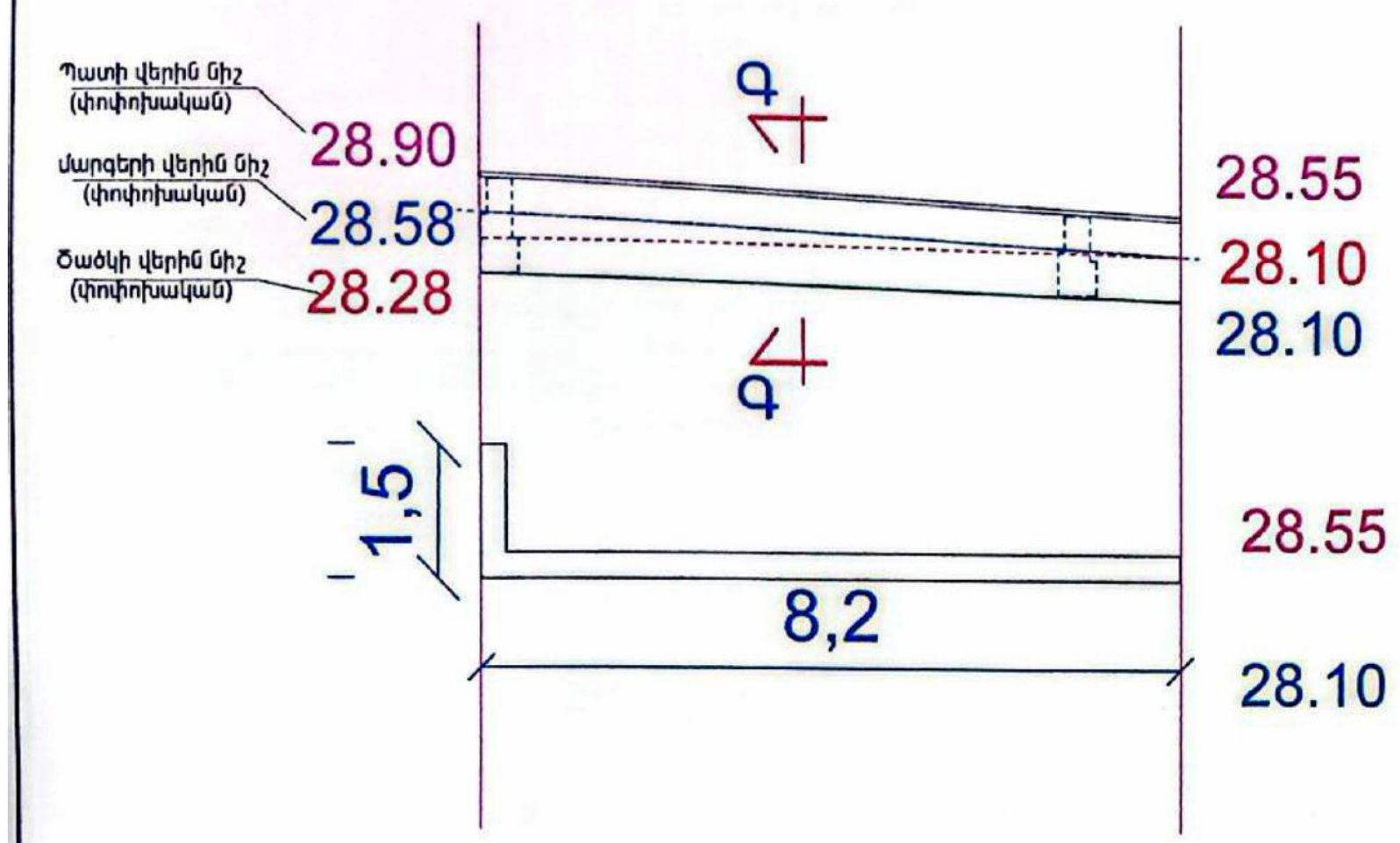

Կտրվածք Գ-Գ /9.7 գմ/

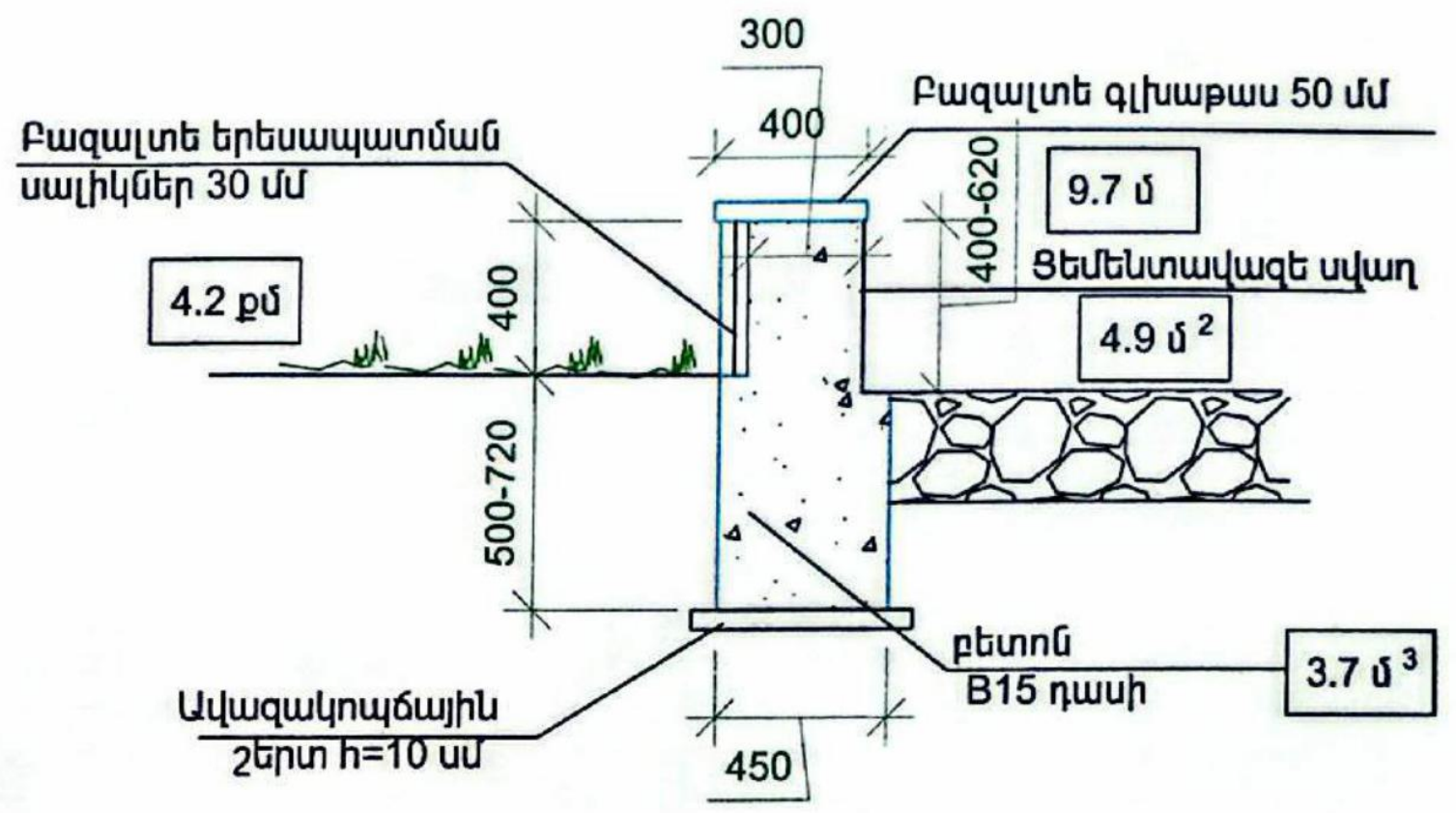

Եզրապատ ԵՊ 4 /2 հատ/

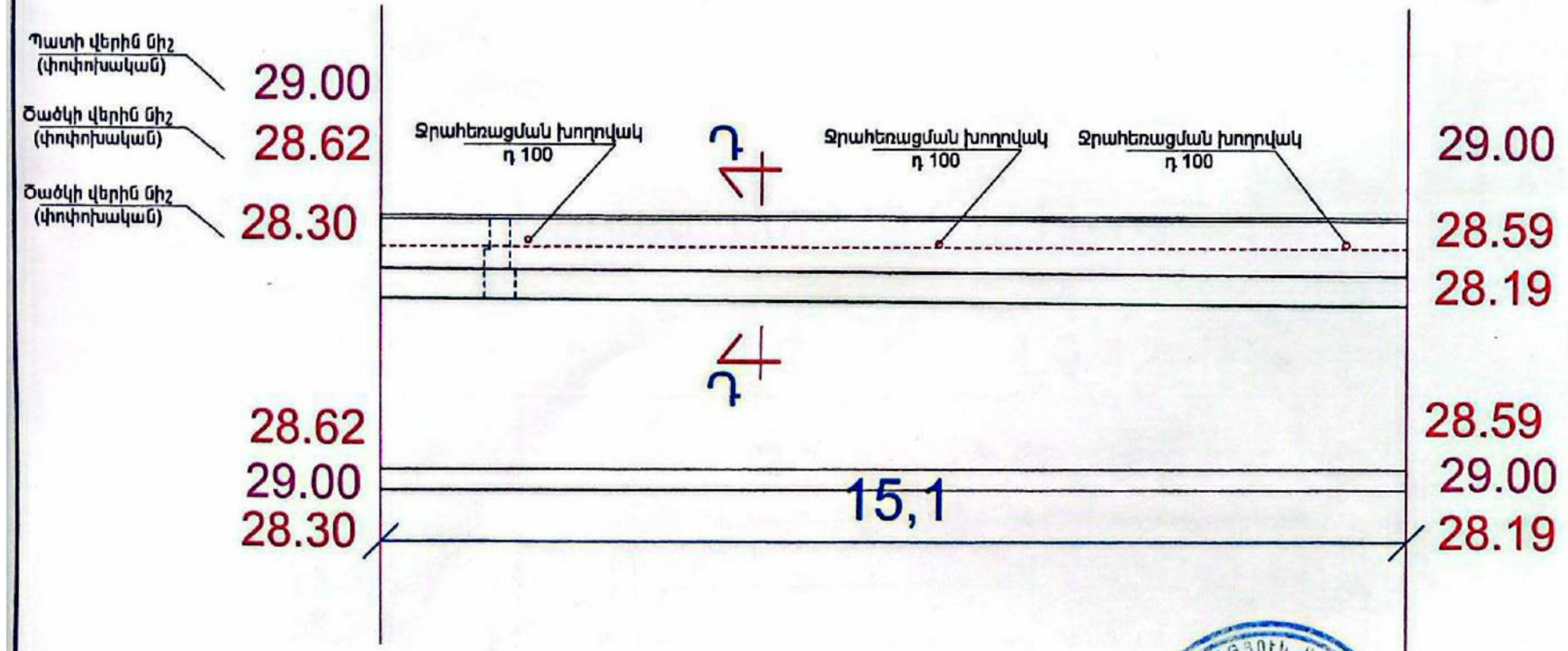

Կտրվածք Դ-Դ /15.1 գմ/

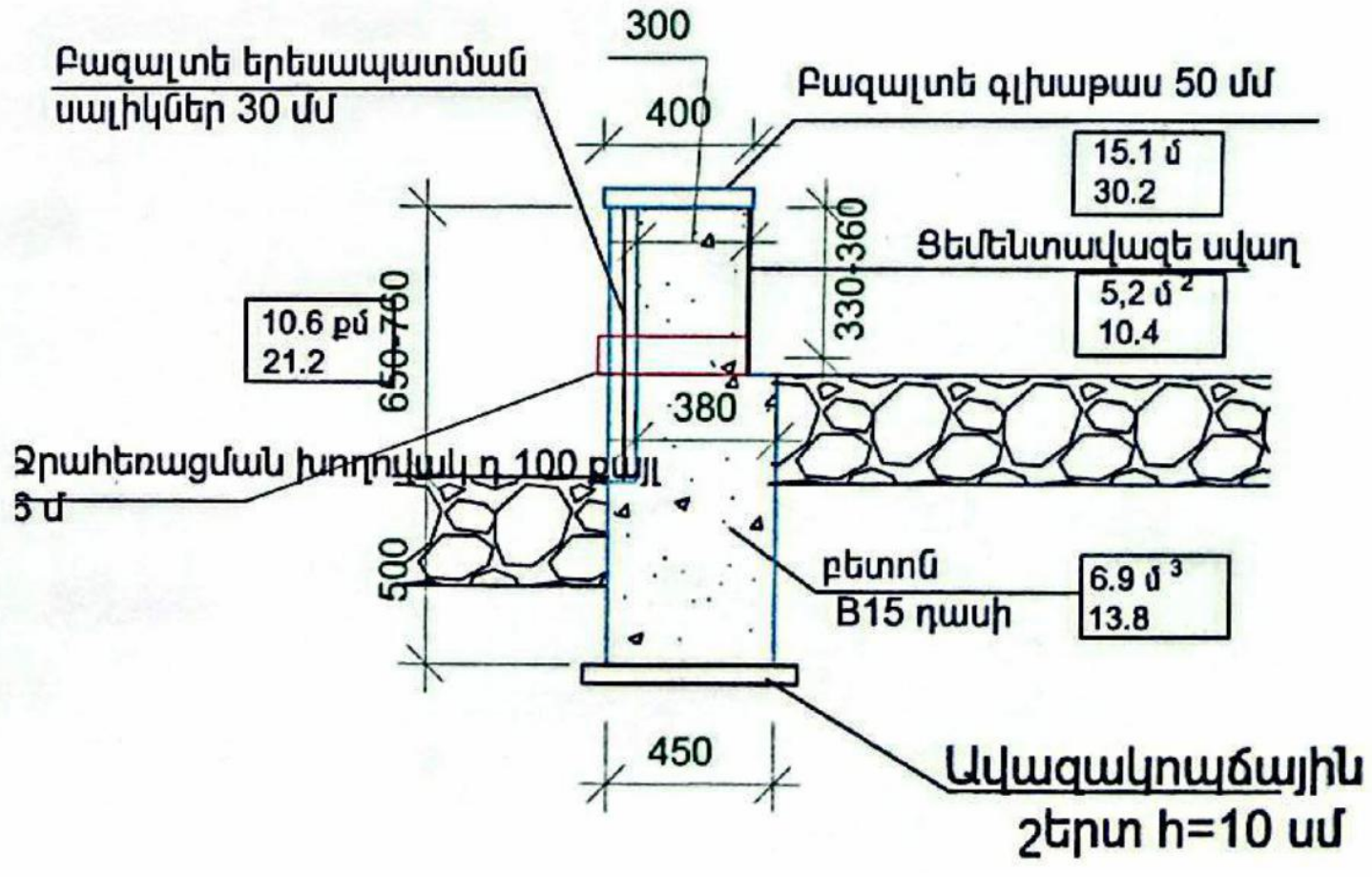

ՆԳՃ	Խ.Բուդումյան	ՀՀ ՍՅՈՒՆԻՔԻ ՄԱՐԶԻ ՄԵՂՐԻ ՀԱՄԱՅՆՔԻ ԱԳԱՐԱԿ ՔԱՂԱՔԻ ԿԵՆՏՐՈՆԱԿԱՆ ՇԱՏՐՎԱՆԻ ԲԱՐԵԿԱՐԳՈՒՄ	
Նախագծեց	Խ.Բուդումյան	ՊԱՏՎԻՐԱՏՈՒ ՄԵՂՐԻ ՀԱՄԱՅՆՔԱՊԵՏԱՐԱՆ ՀԱՍՑԵ՝ ՀՀ Սյունիքի մարզ ք.Մեղրի, Զորավար Անդրանիկի 2	ՓՈՒԼ: ԱՆ; Թերթ: 09; Թերթեր: 19
		Եզրապատ ԵՊ 3 , ԵՊ -4	2026

Сканировано с CamScanner

Եզրապատ ԵՊ 5 /2 հատ/

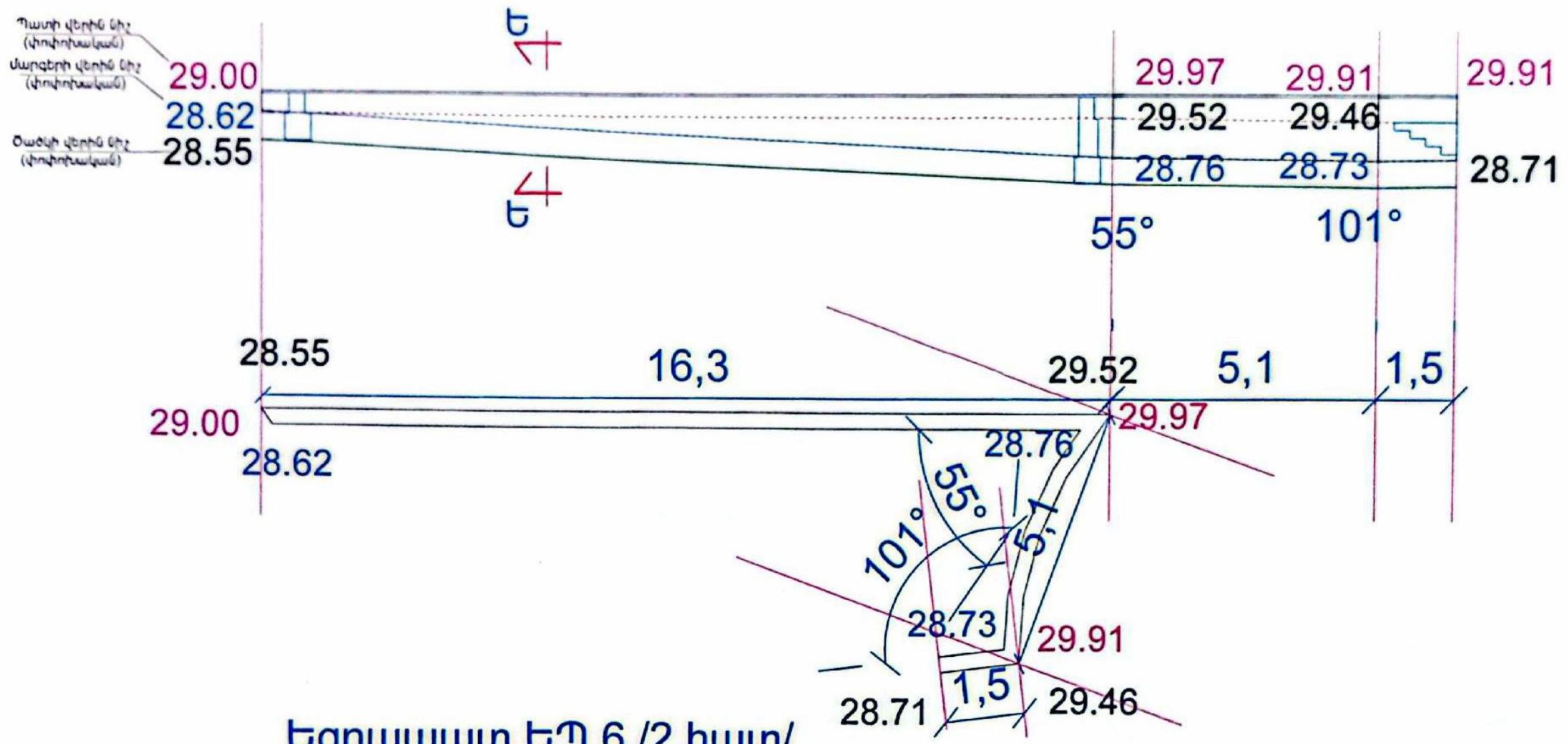

Եզրապատ ԵՊ 6 /2 հատ/

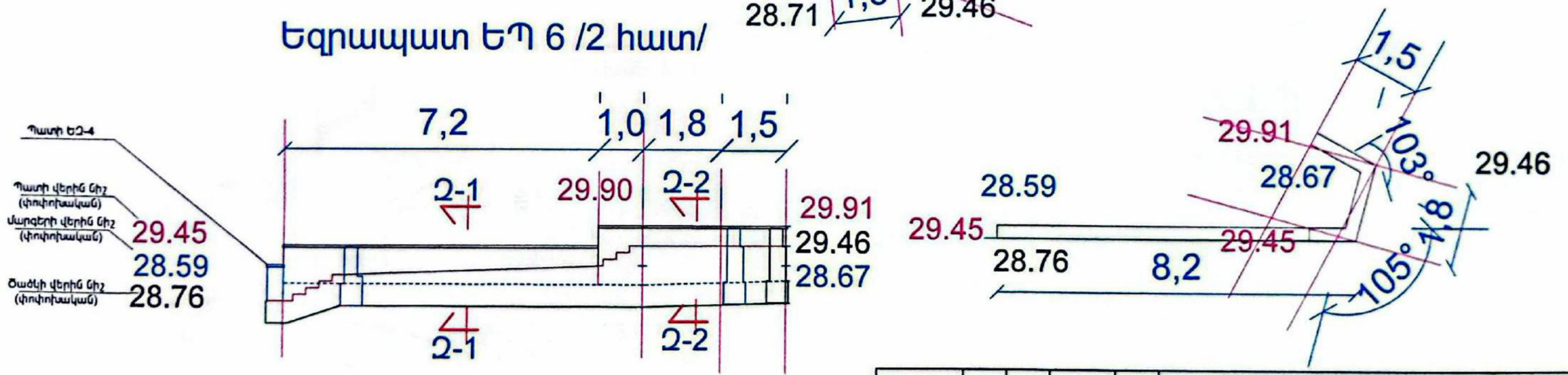

ՆԳԾ	Խ.Բուդումյան	
Նախագծեց	Խ.Բուդումյան	

ՀՀ ՍՅՈՒՆԻՔԻ ՄԱՐԶԻ ՄԵՂՐԻ ՀԱՄԱՅՆՔԻ ԱԳԱՐԱԿ ՔԱՂԱՔԻ ԿԵՆՏՐՈՆԱԿԱՆ ԶԲՈՍԱՅԳՈՒ ԲԱՐԵԿԱՐԳՈՒՄ

ՊԱՏՎԻՐԱՏՈՒ՝ ՄԵՂՐԻ ՀԱՄԱՅՆՔԱՊԵՏԱՐԱՆ
ՀԱՍՑԵ՝ ՀՀ Սյունիքի մարզ
ք.Մեղրի, Զորավար Անդրանիկի 2

Փուլ	Թերթ	Թերթեր
ԱՆ	10	19

Եզրապատ ԵՊ 5, ԵՊ 6

2026

Сканировано с CamScanner

Կտրվածք Ե-Ե /22.9 գմ/

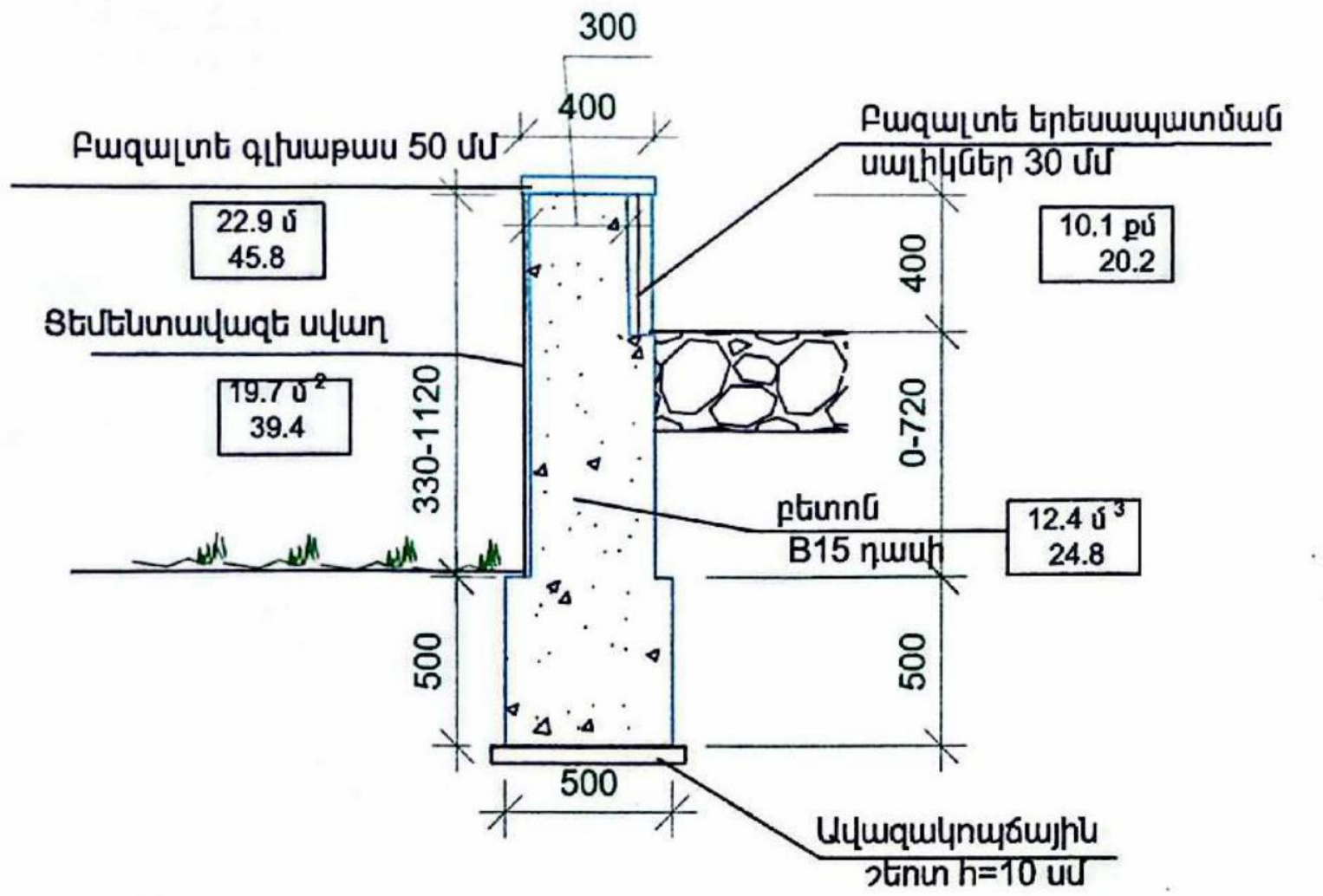

Կտրվածք Զ1-Զ1 /7.2 գմ/

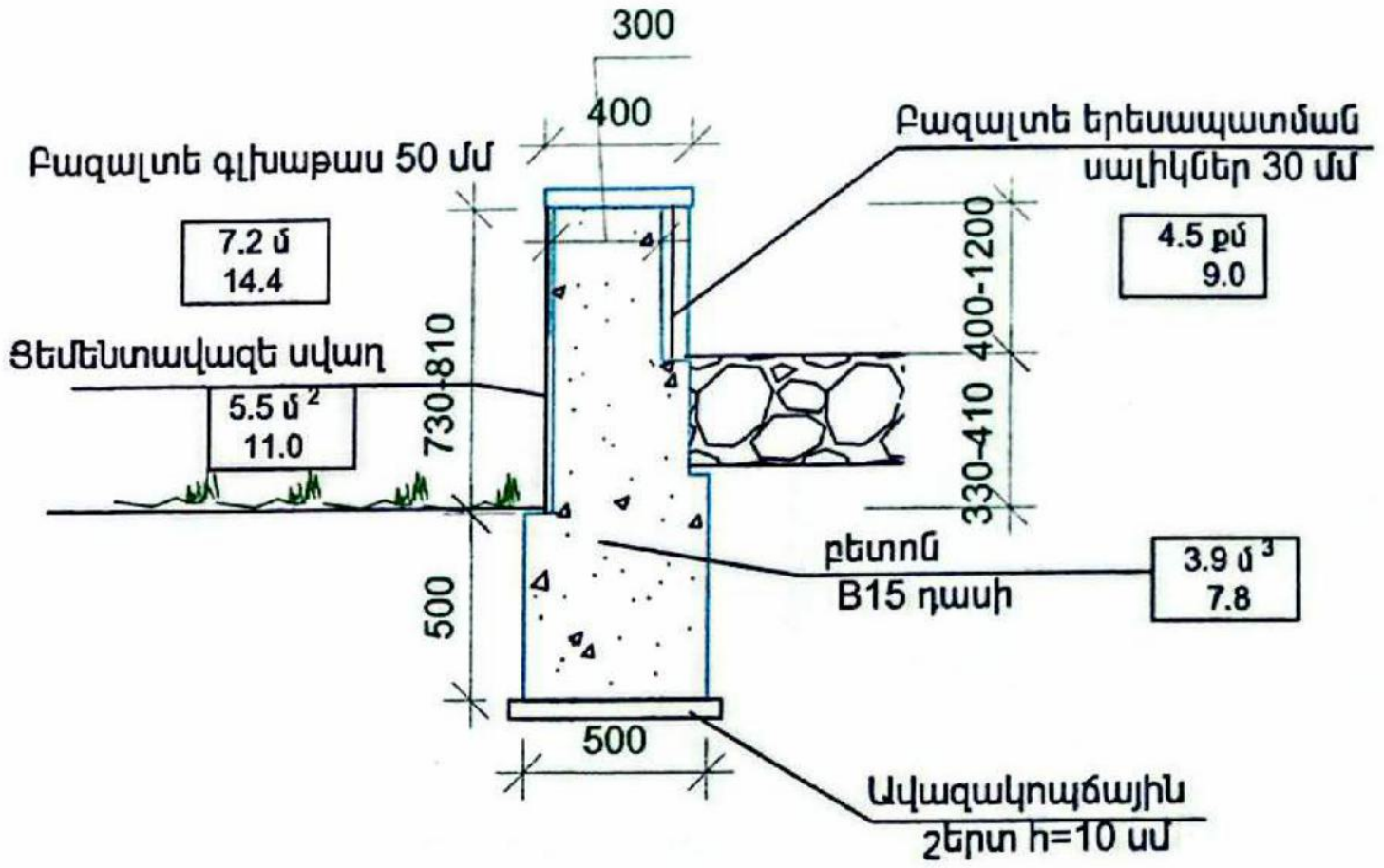

Կտրվածք Զ 2-Զ 2 /4.3 գմ/

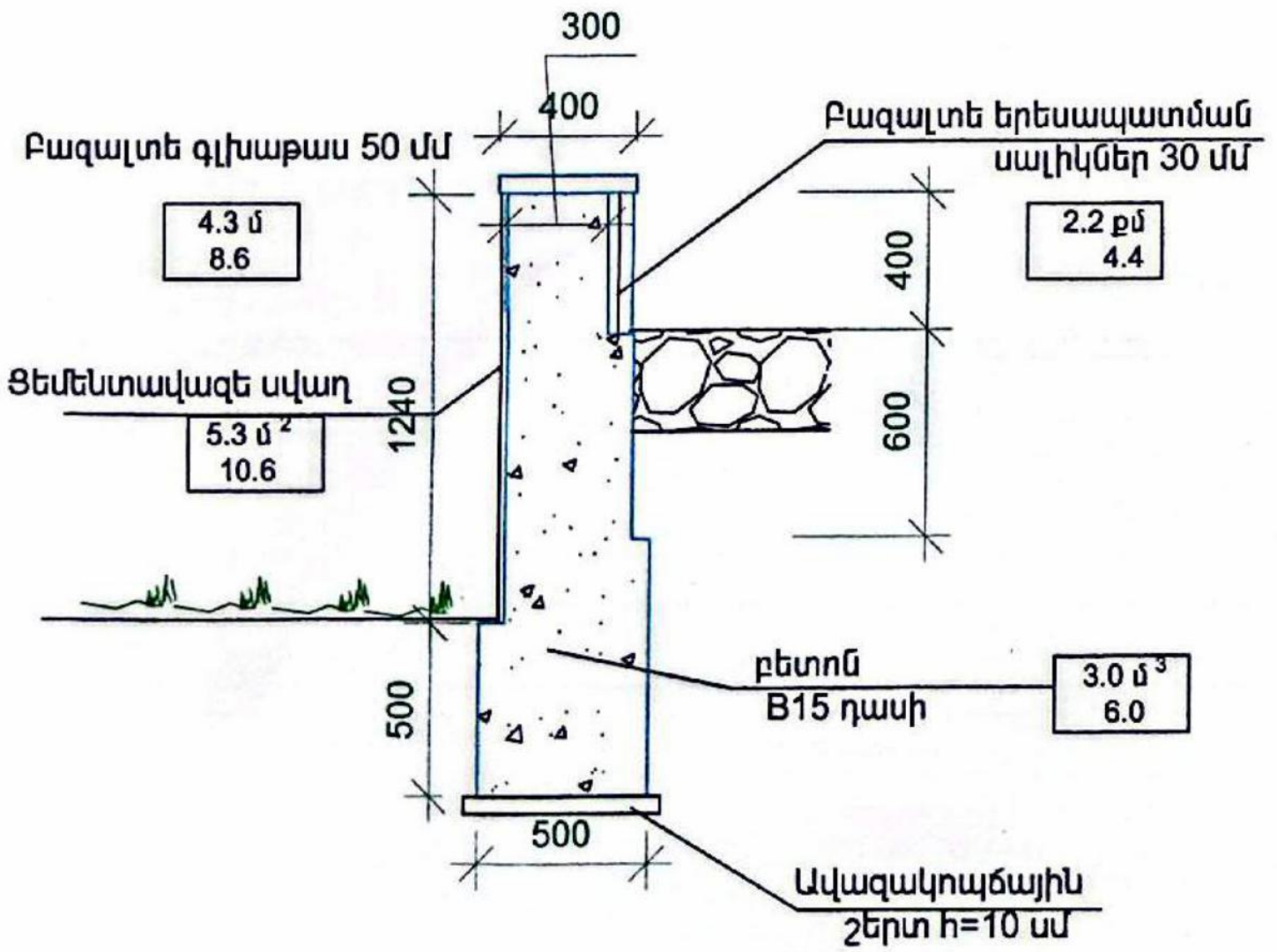

ՀՀ ՍՅՈՒՆԻՔԻ ՄԱՐԶԻ ՄԵՂՐԻ ՀԱՄԱՅՆՔԻ ԱԳԱՐԱԿ ՔԱՂԱՔԻ ԿԵՆՏՐՈՆԱԿԱՆ ԶԲՈՍԱՅԳՈՒ ԲԱՐԵԿԱՐԳՈՒՄ			
ՊԱՏՎԻՐԱՏՈՒ ՄԵՂՐԻԻ ՀԱՄԱՅՆՔԱՊԵՏԱՐԱՆ ՀԱՍՑԵ՝ ՀՀ Սյունիքի մարզ ք.Մեղրի, Զորավար Անդրանիկի 2	ՓՈՒԼ	Թերթ	Թերթեր
	ԱՆ	11	19
ԿՏՐՎԱԾՔՆԵՐ		2026	

ՆԳՃ	Խ.Բուղումյան	
Նախագծեց	Խ.Բուղումյան	

Сканировано с CamScanner

Կտրվածք Է1-Է1 /13.6 գմ/   Կտրվածք Է2-Է2 /20,0 գմ/   Կտրվածք Ը-Ը /13,8 գմ/

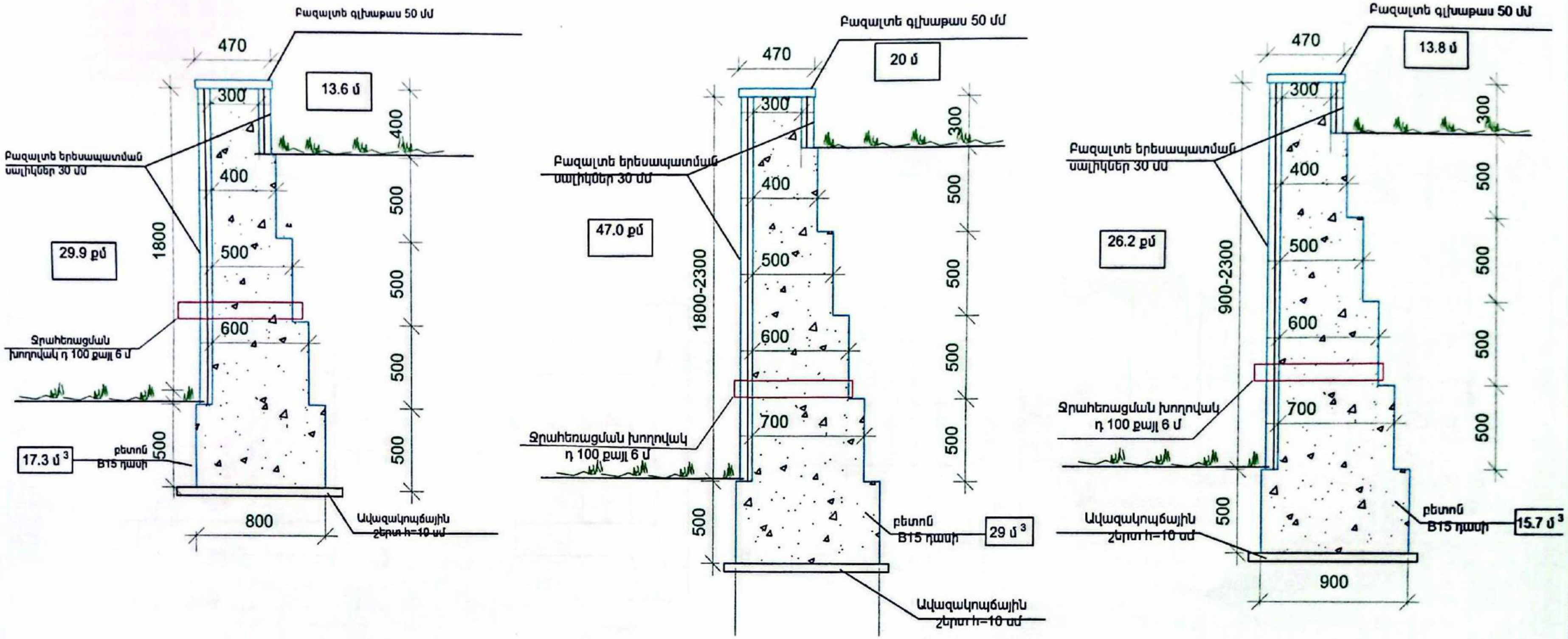

Եզրապատ ԵՊ 7   Եզրապատ ԵՊ 8

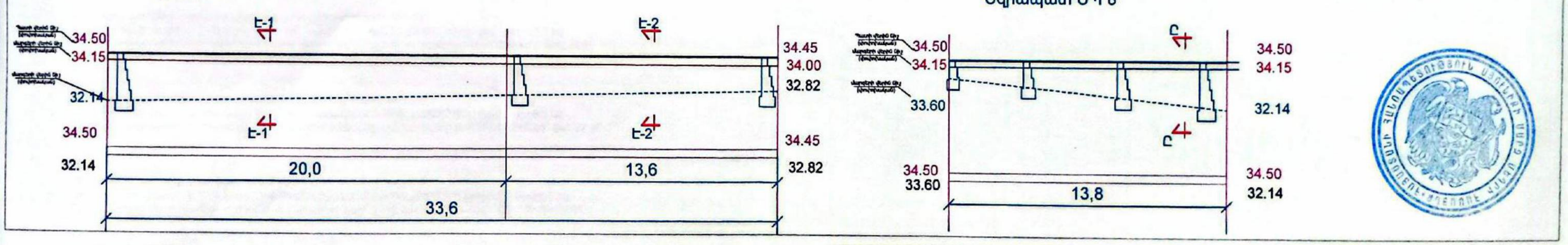

				ՀՀ ՍՅՈՒՆԻՔԻ ՄԱՐԶԻ ՄԵՂՐԻ ՀԱՄԱՅՆՔԻ ԱԳԱՐԱԿ ՔԱՂԱՔԻ ԿԵՆՏՐՈՆԱԿԱՆ ԶԲՈՍԱՅԳՈՒ ԲԱՐԵԿԱՐԳՈՒՄ			
ՆԳԾ	Խ.Բուդումյան			ՊԱՏՎԻՐԱՏՈՒ ՄԵՂՐԻԻ ՀԱՄԱՅՆՔԱՊԵՏԱՐԱՆ ՀԱՍՑԵ՝ ՀՀ Սյունիքի մարզ ք.Մեղրի, Զորավար Անդրանիկի 2	ՓՈՒԼ	Թերթ	Թերթեր
Նախագծեց	Խ.Բուդումյան				ԱՆ	12	19
				Եզրապատ ԵՊ 7, ԵՊ 8		2026	

Сканировано с CamScanner